

# 資料

## 平成 26 年 常呂川水系流量年図

[北海道開発局網走開発建設部提供]

## 平成 26 年 日降水量図

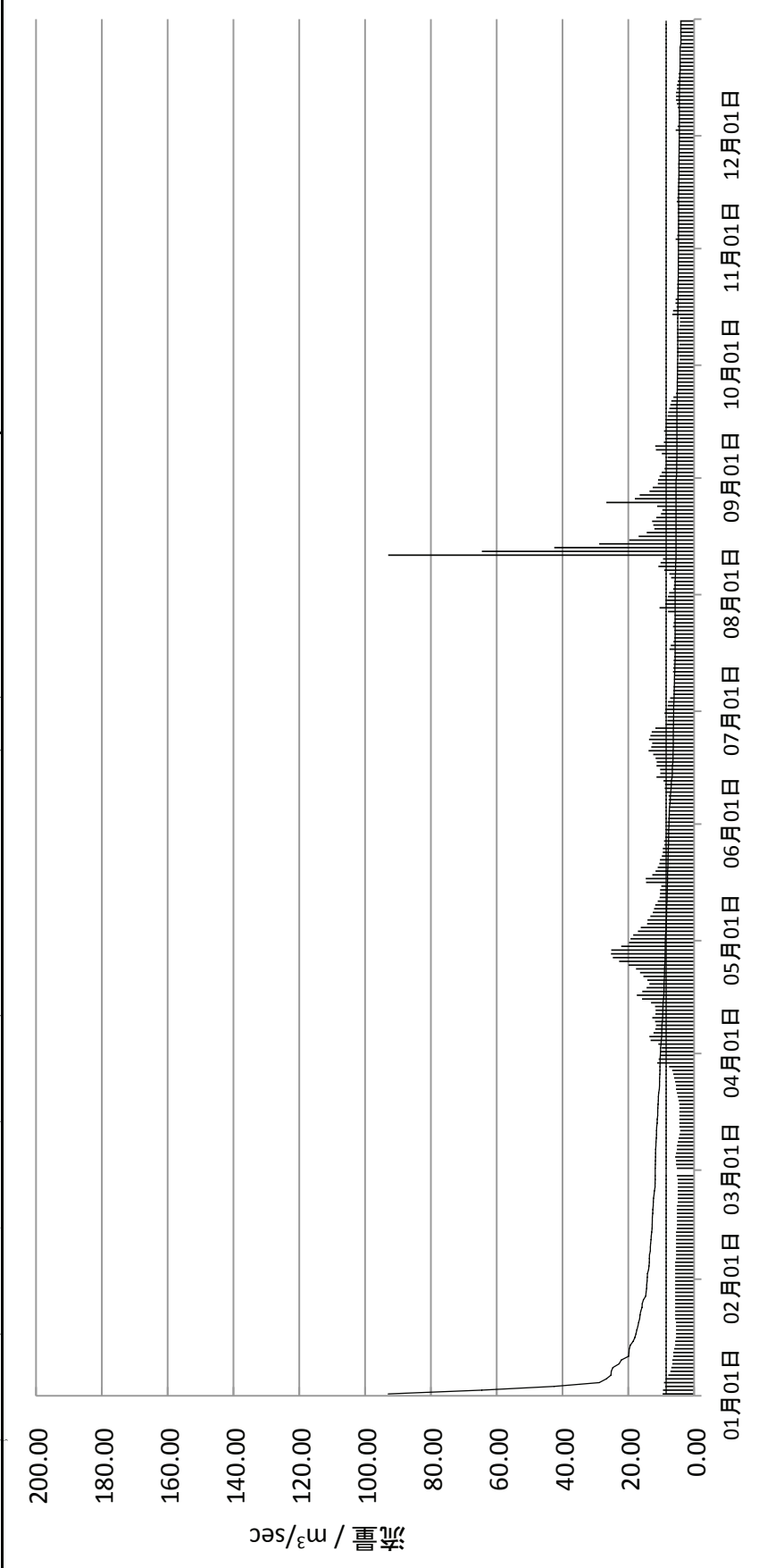
[北海道開発局網走開発建設部提供]



# 日流量年図

(平成26年) 西暦2014年

水系名 常呂川 河川名 常呂川 観測所名 置戸 読み 材




項目	最大流量 (m <sup>3</sup> /s)	豊水流量 (95日流量)	平水流量 (185日流量)	低水流量 (275日流量)	渇水流量 (355日流量)	最小流量 (m <sup>3</sup> /s)	年平均流量 (m <sup>3</sup> /s)	年総流量 (×10 <sup>6</sup> m <sup>3</sup> )
流況	8月11日10時 0分 146.73	( 95/ 95) 9.85	(185/185) 6.09	(275/275) 4.99	(355/355) 4.24	11月26日 8時 0分 3.56	8.50	267.99

# 日流量年図

水系名 常呂川 河川名 常呂川 観測所名 上常呂 読み 読みカミ トコロ

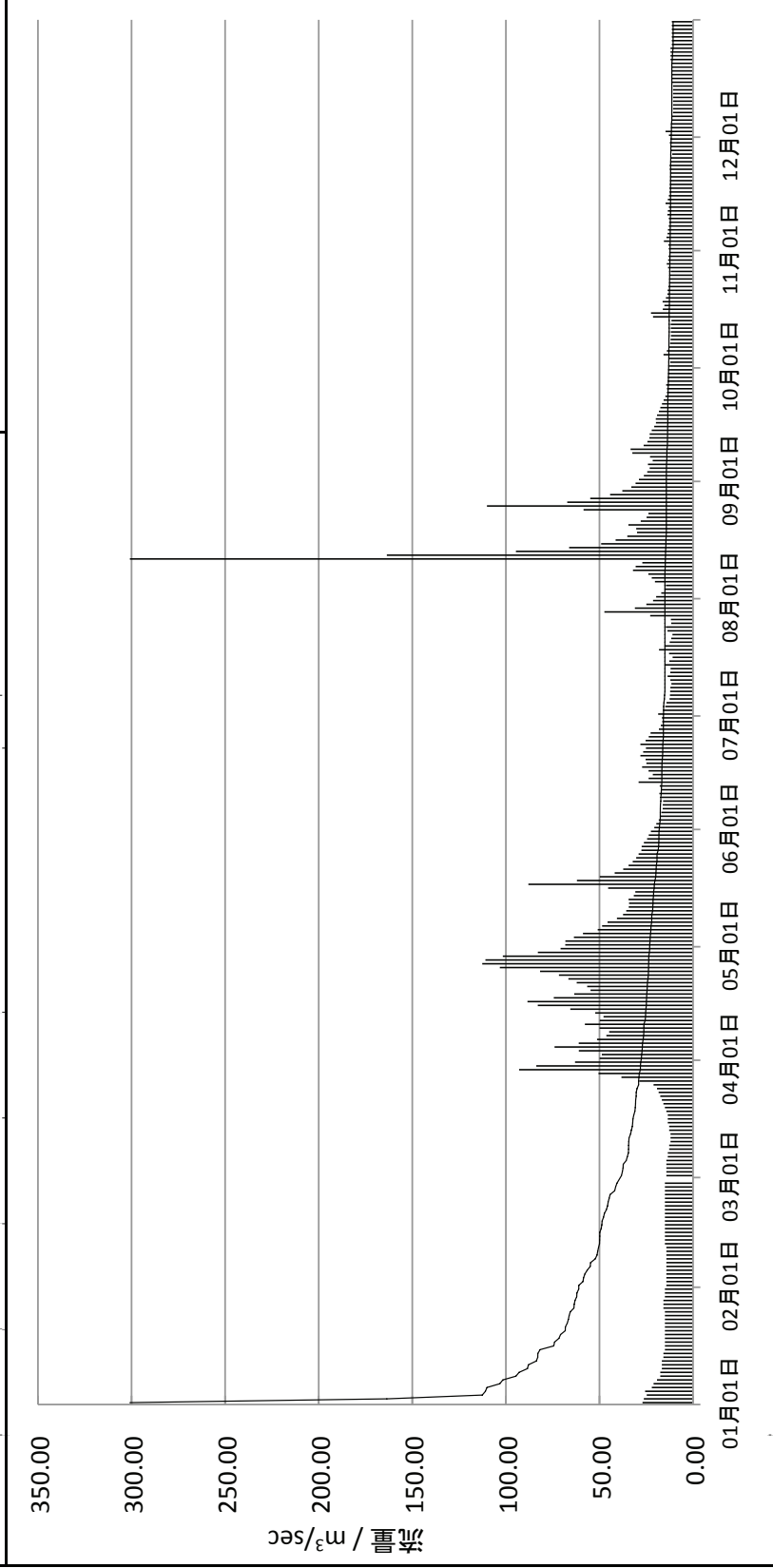
(平成26年) 西暦2014年



流況	最大流量 (m <sup>3</sup> /s)	8月11日10時 0分 304.48	豊水流量 (95日流量)	( 95/ 95) 欠測	平水流量 (185日流量)	(185/185) 欠測	低水流量 (275日流量)	(275/275) 欠測	渇水流量 (355日流量)	(355/355) 欠測	最小流量 (m <sup>3</sup> /s)	7月15日21時 0分 4.69	年平均流量 (m <sup>3</sup> /s)	欠測	年総流量 (×10 <sup>6</sup> m <sup>3</sup> )	欠測

# 日流量年図

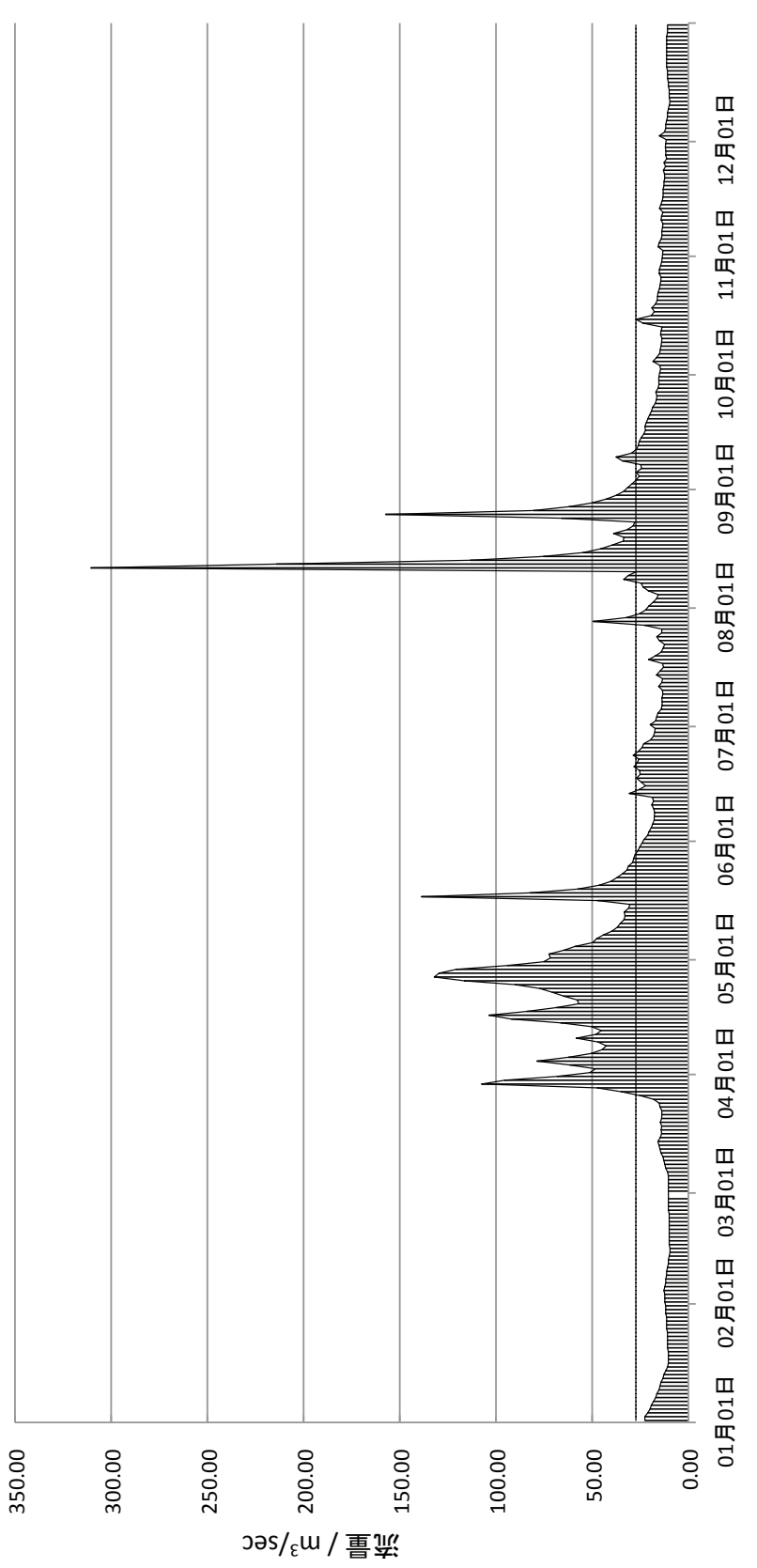
水系名 常呂川 河川名 常呂川 観測所名 北見 読み方 (平成26年) 西暦2014年



最大流量 (m <sup>3</sup> /s)	豊水流量 (95日流量)	平水流量 (185日流量)	低水流量 (275日流量)	渇水流量 (355日流量)	最小流量 (m <sup>3</sup> /s)	年平均流量 (m <sup>3</sup> /s)	年総流量 (×10 <sup>6</sup> m <sup>3</sup> )
8月11日11時 0分 529.37	( 95/ 95) 27.01	(185/185) 15.58	(275/275) 12.98	(355/355) 11.12	5月14日10時 0分 5.04	26.01	820.36

# 日流量年図

水系名 常呂川 河川名 常呂川 観測所名 忠志 読み方 (平成26年) 西暦2014年



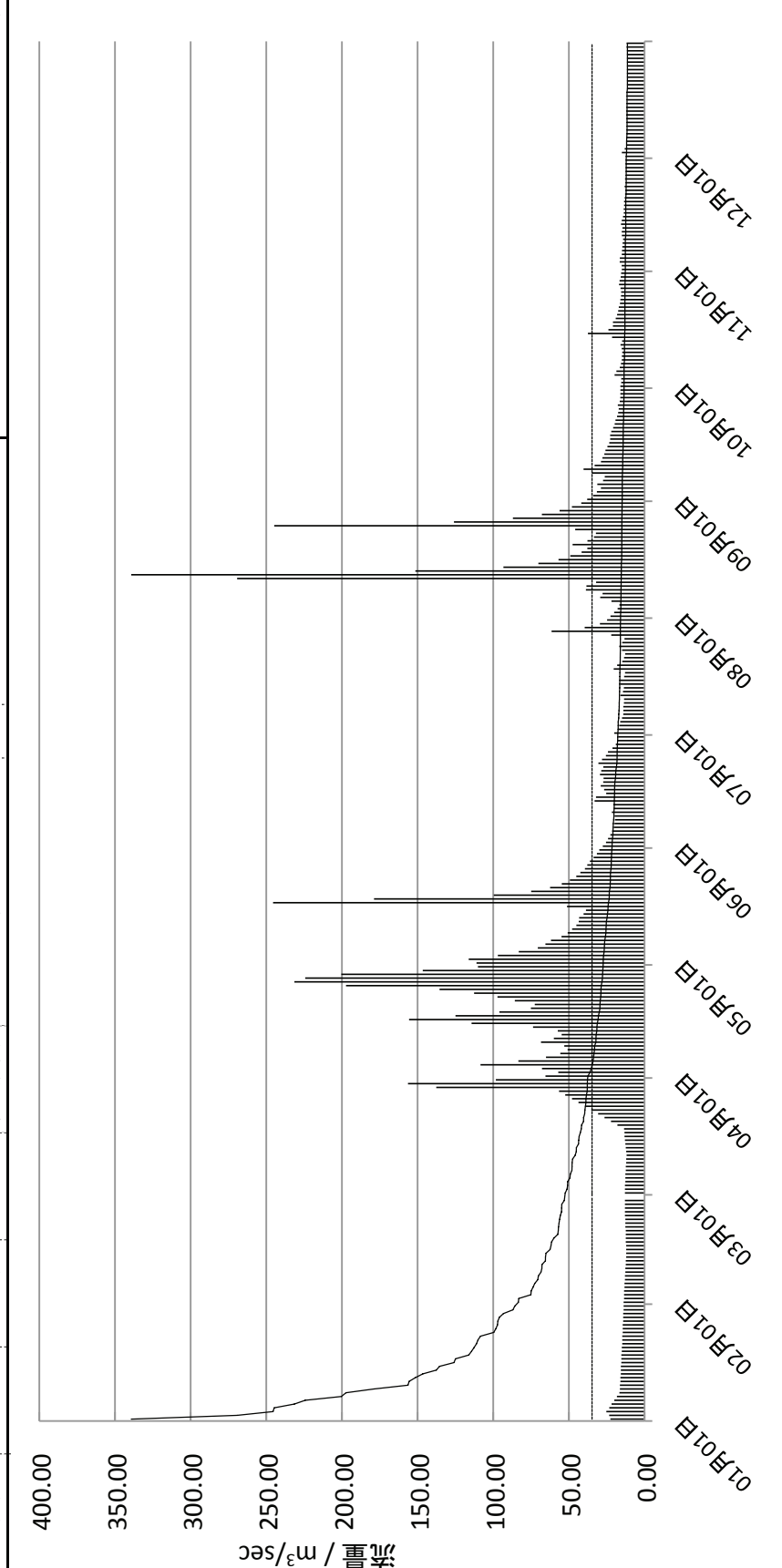
最大流量 (m <sup>3</sup> /s)	豊水流量 (95日流量)	平水流量 (185日流量)	低水流量 (275日流量)	渇水流量 (355日流量)	最小流量 (m <sup>3</sup> /s)	年平均流量 (m <sup>3</sup> /s)	年総流量 (×10 <sup>6</sup> m <sup>3</sup> )
8月11日14時 0分 537.39	( 95/ 95)	(185/185)	(275/275)	(355/355)	2月14日12時 0分 9.53	27.28	860.32

流況

# 日流量年図

(平成26年) 西暦2014年

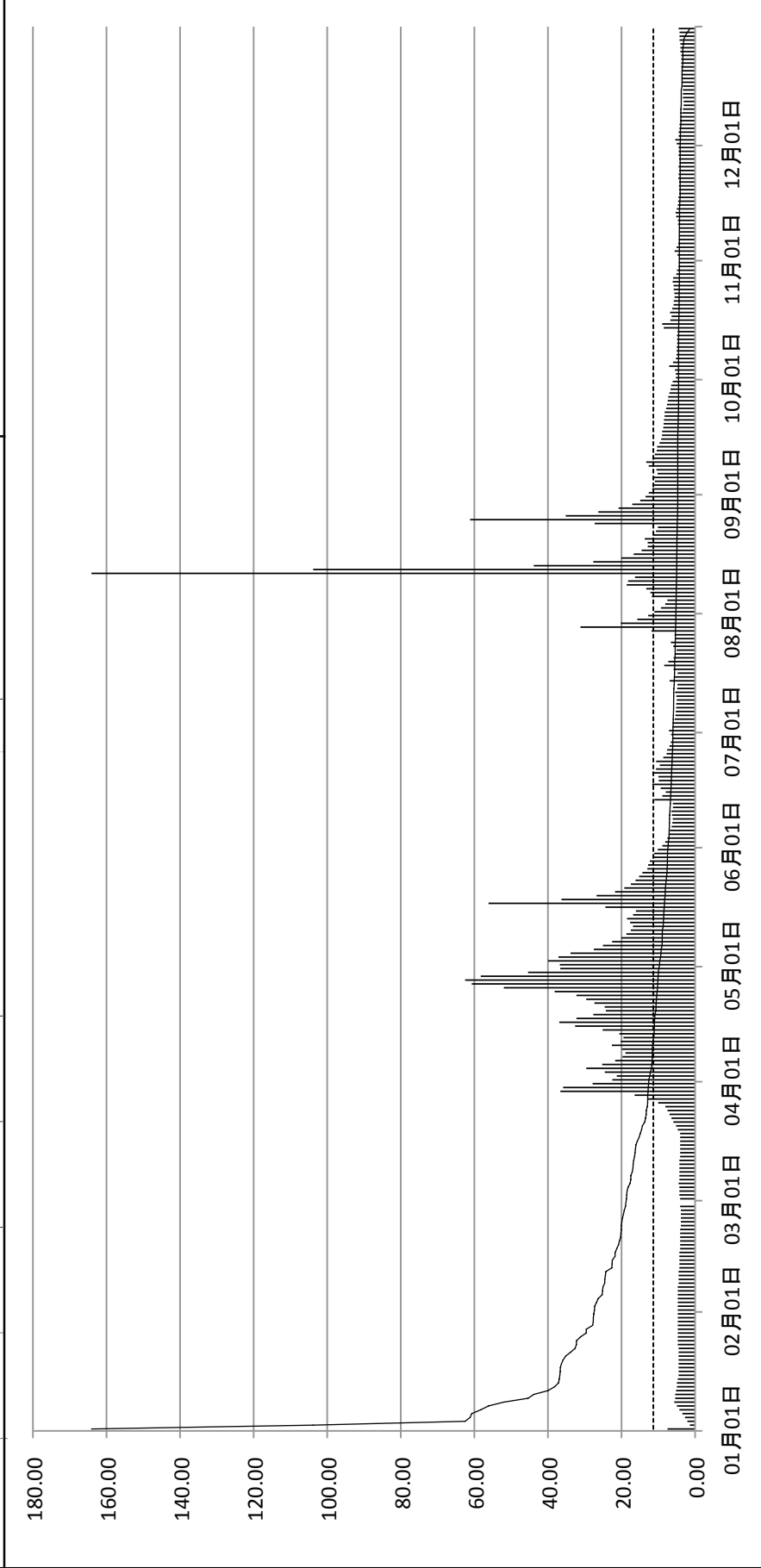
水系名 常呂川 河川名 常呂川 観測所名 上川 沿 読みかみ 加 ヅイ



流況	最大流量 (m <sup>3</sup> /s)	8月11日23時 0分 558.92	豊水流量 (95日流量)	( 95/ 95)	34.01	平水流量 (185日流量)	(185/185)	17.40	低水流量 (275日流量)	(275/275)	13.54	過水流量 (355日流量)	(355/355)	11.31	最小流量 (m <sup>3</sup> /s)	12月 4日 7時 0分 11.04	年平均流量 (m <sup>3</sup> /s)	34.70	年総流量 (×10 <sup>6</sup> m <sup>3</sup> )	1094.42

# 日流量年図

水系名 常呂川 河川名 常呂川 観測所名 北光社 読み ホッコウシヤ (平成26年) 西暦2014年



項目	01月01日	02月01日	03月01日	04月01日	05月01日	06月01日	07月01日	08月01日	09月01日	10月01日	11月01日	12月01日
最大流量 (m³/s)		8月11日12時 0分										
豊水流量 (95日流量)		( 95/ 95)										
平水流量 (185日流量)		(185/185)										
低水流量 (275日流量)		(275/275)										
渇水流量 (355日流量)		(355/355)										
最小流量 (m³/s)		1月 2日12時 0分										
年平均流量 (m³/s)												
年総流量 (×10 <sup>6</sup> m <sup>3</sup> )												
状況	265.61	11.74	5.93	4.49	3.46	1.41	11.35	358.05				



# 日流量年図

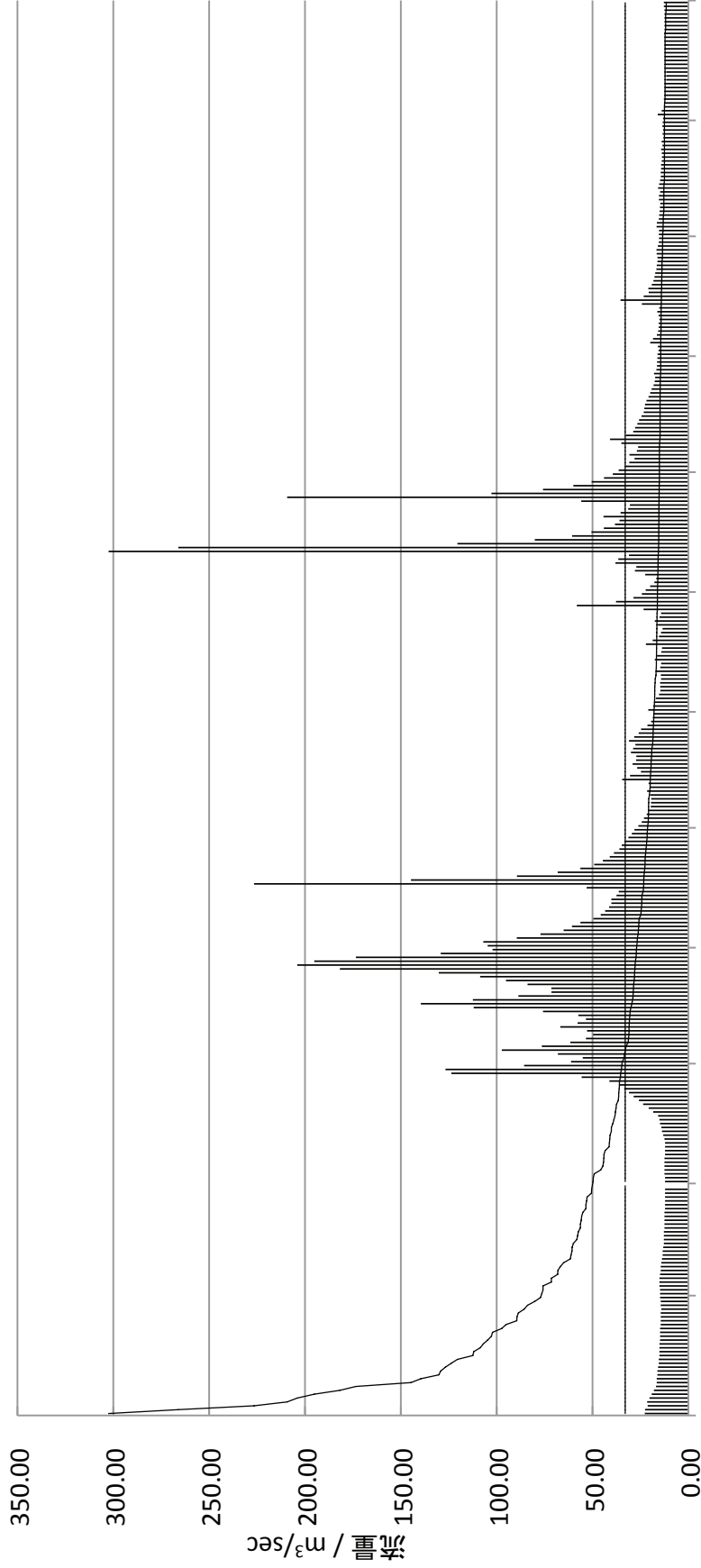
(平成26年) 西暦2014年

読みがと 茶 壱

観測所名 太 茶 苗

河川名 常呂川

水系名 常呂川



01月01日 02月01日 03月01日 04月01日 05月01日 06月01日 07月01日 08月01日 09月01日 10月01日 11月01日 12月01日

最大流量 (m <sup>3</sup> /s)	豊水流量 (95日流量)	平水流量 (185日流量)	低水流量 (275日流量)	渇水流量 (355日流量)	最小流量 (m <sup>3</sup> /s)	年平均流量 (m <sup>3</sup> /s)	年総流量 (×10 <sup>6</sup> m <sup>3</sup> )
8月11日19時 0分 554.92	( 95/ 95) 32.53	(185/185) 17.57	(275/275) 14.42	(355/355) 12.17	12月11日12時 0分 11.56	32.95	1038.99

流況

