

資料

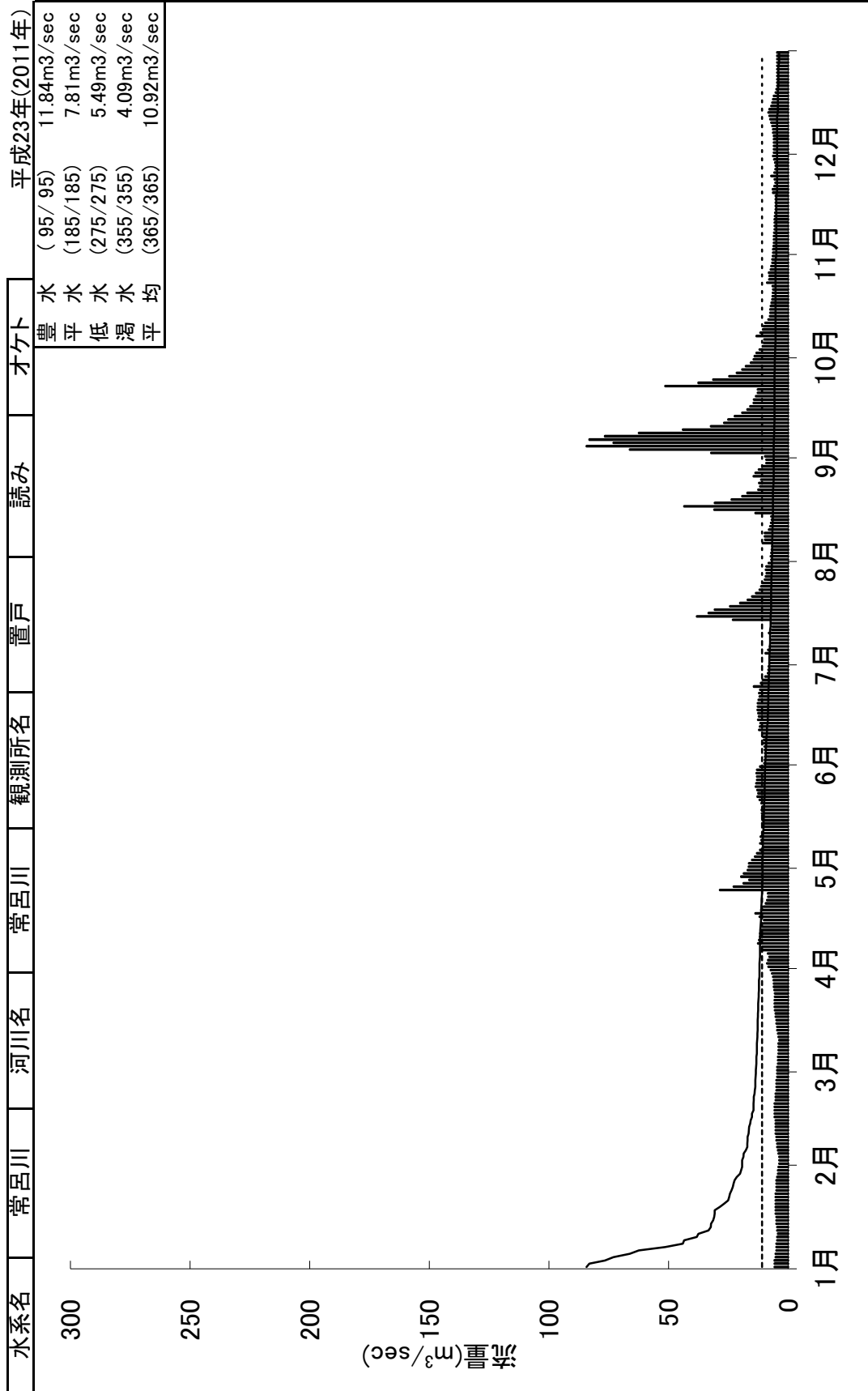
平成 23 年 常呂川水系流量年図

[北海道開発局網走開発建設部提供]

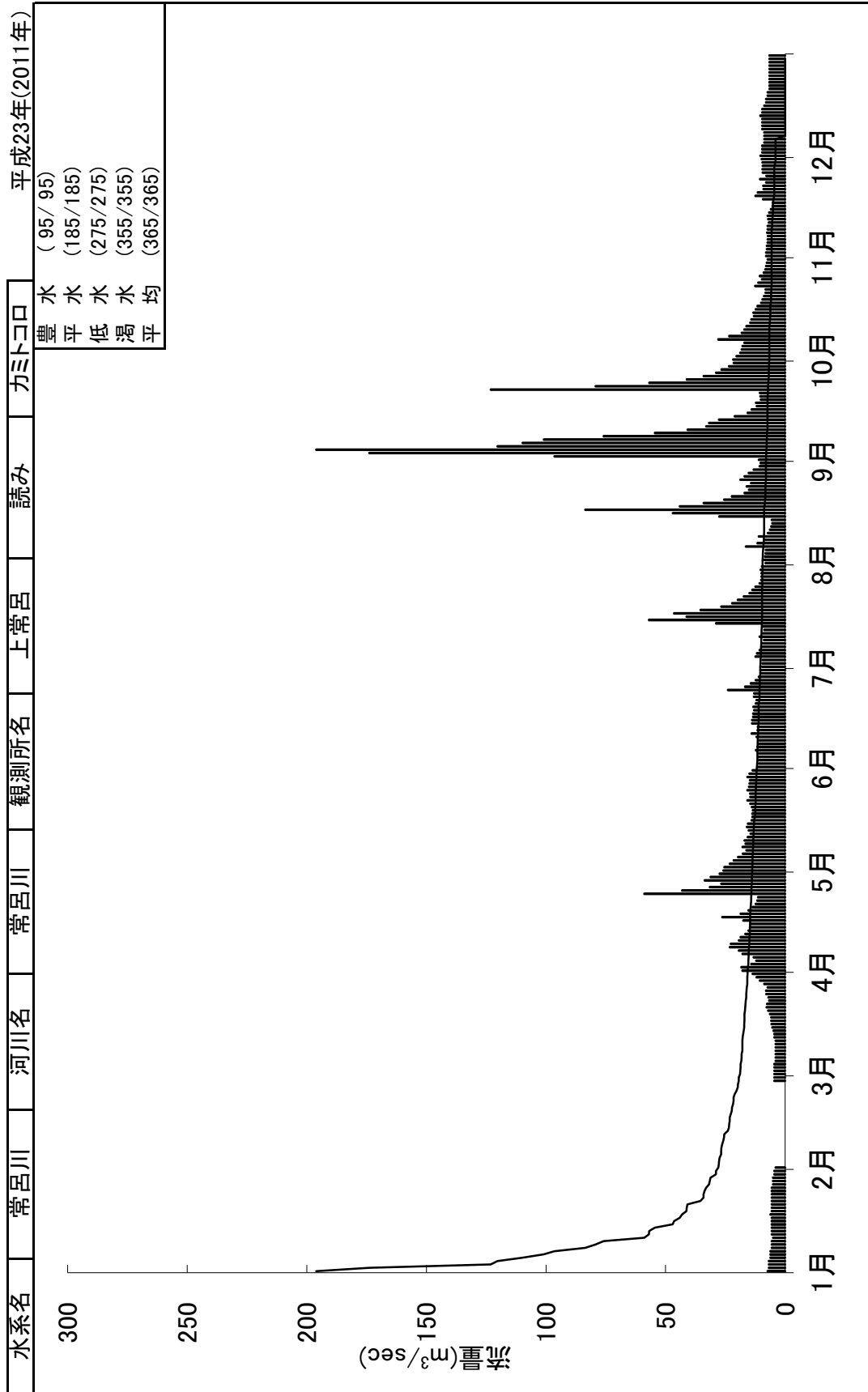
平成 23 年 日降水量図

[北海道開発局網走開発建設部提供]

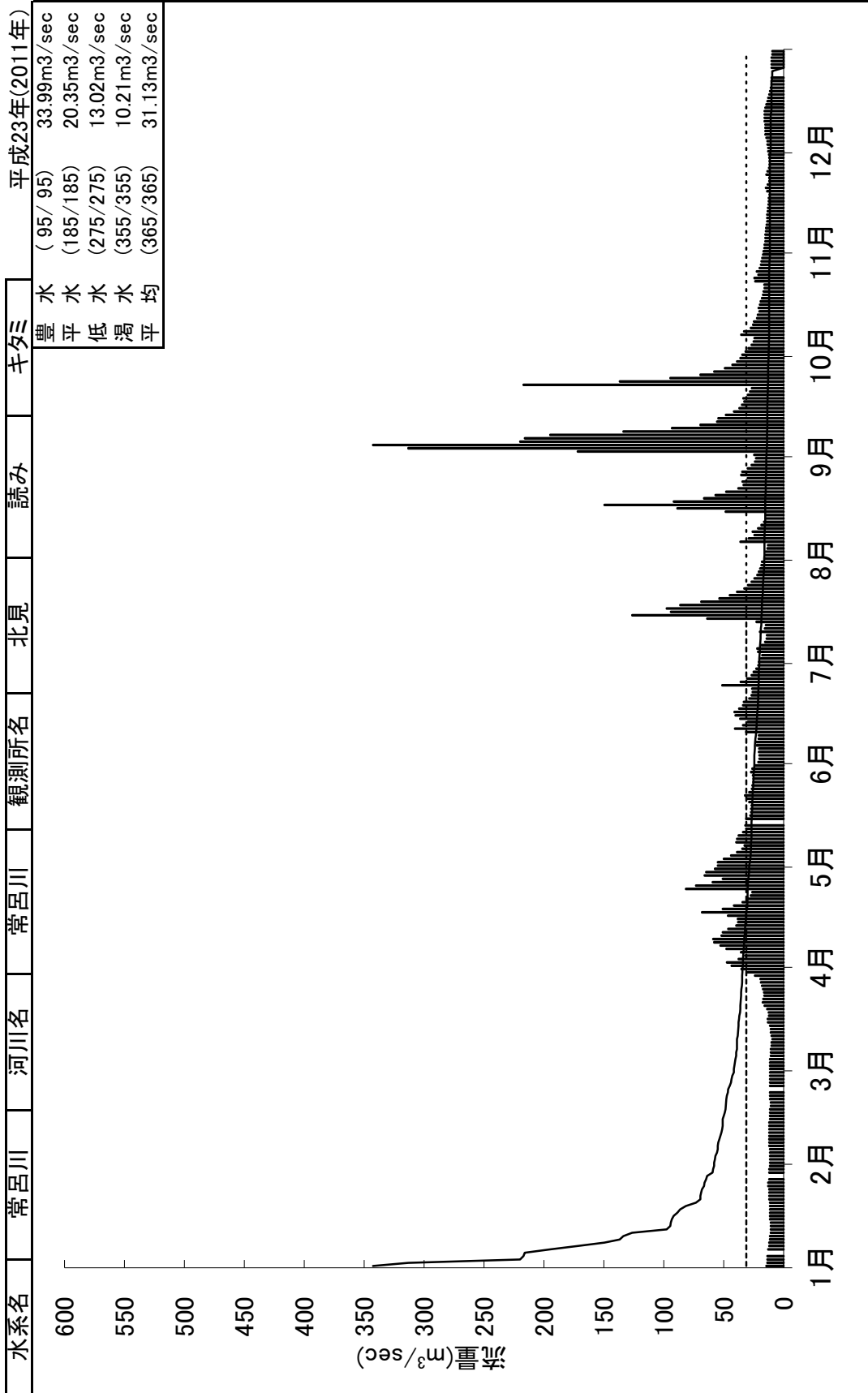
日流量年図



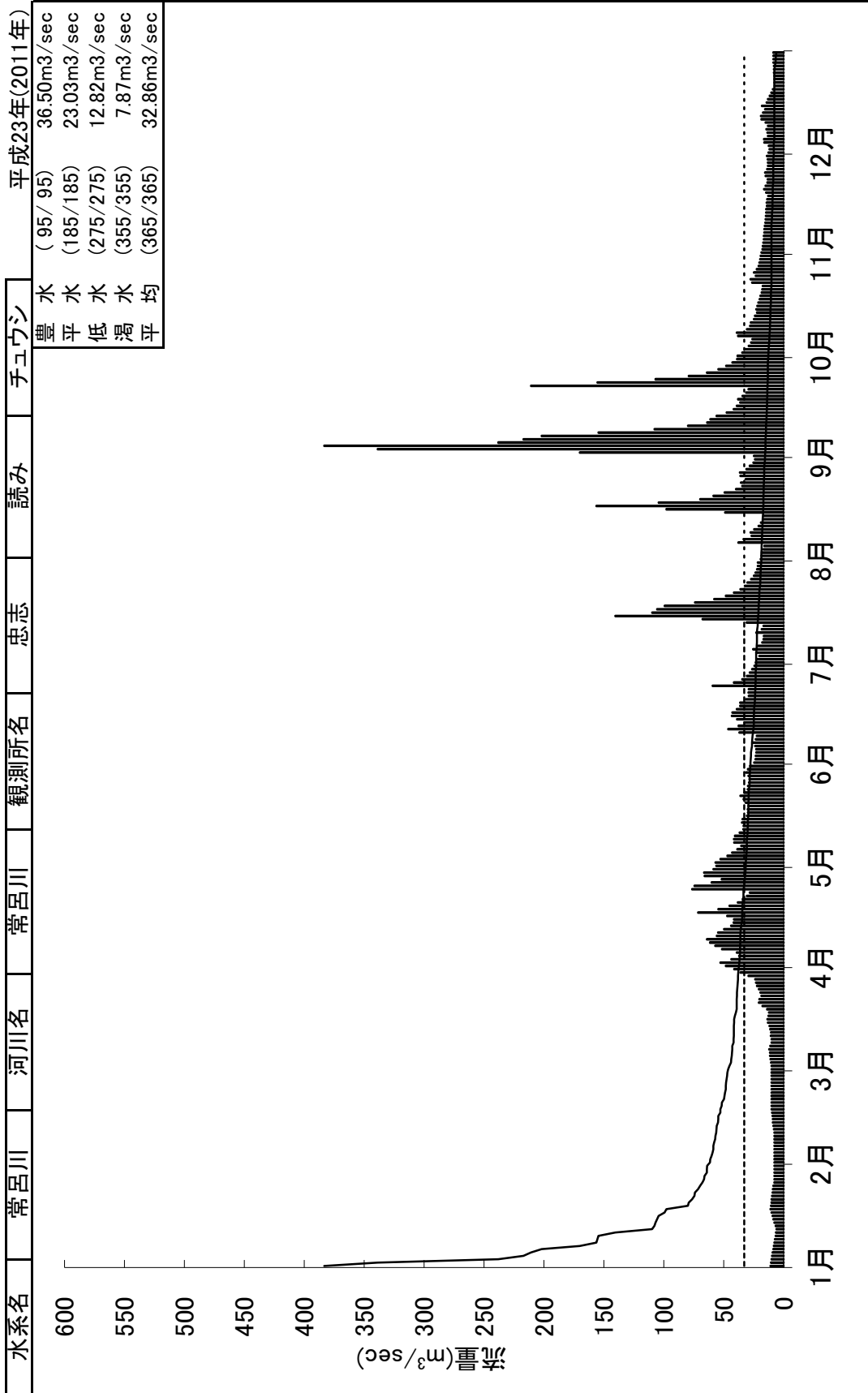
日流量年図



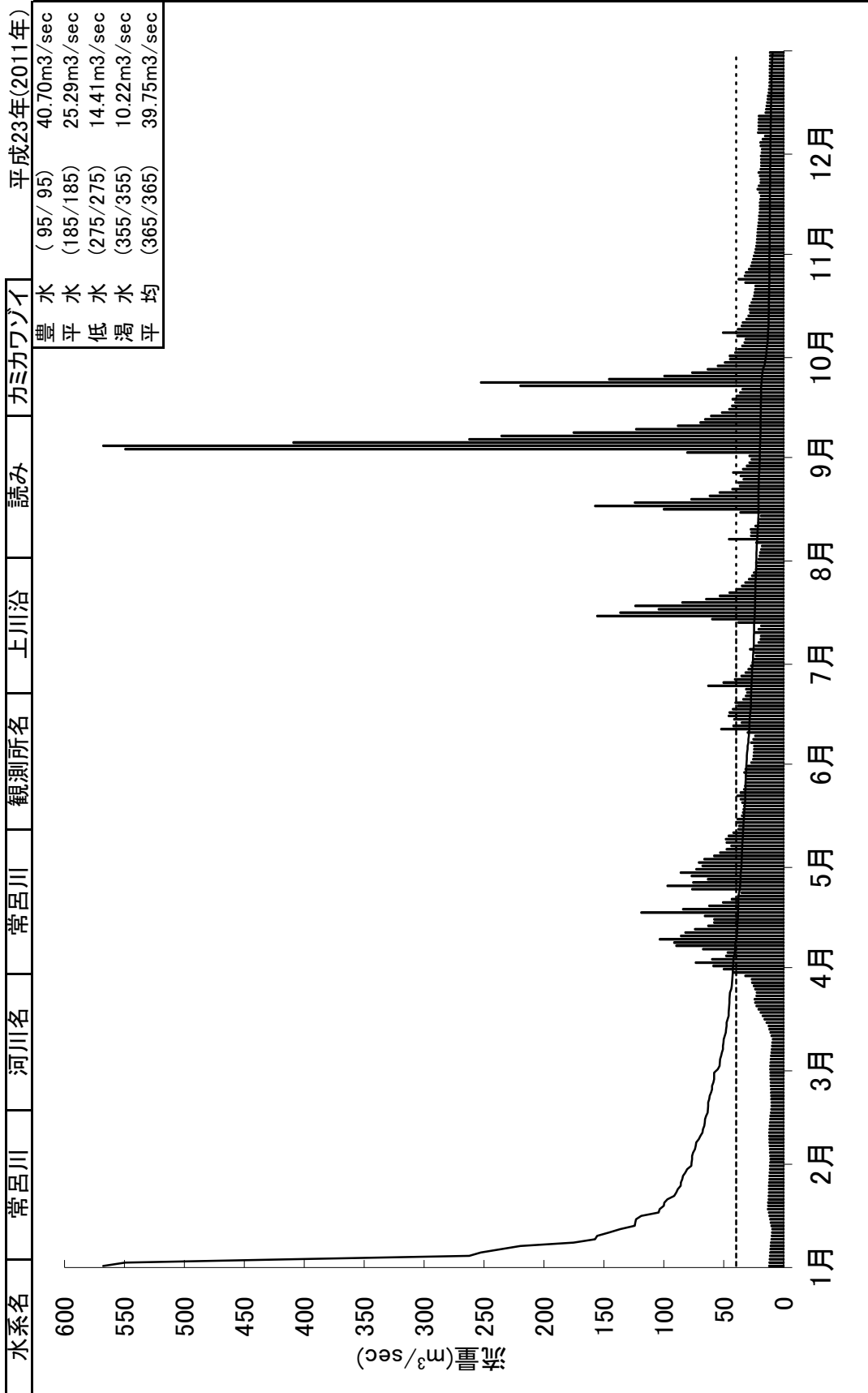
日流量年図



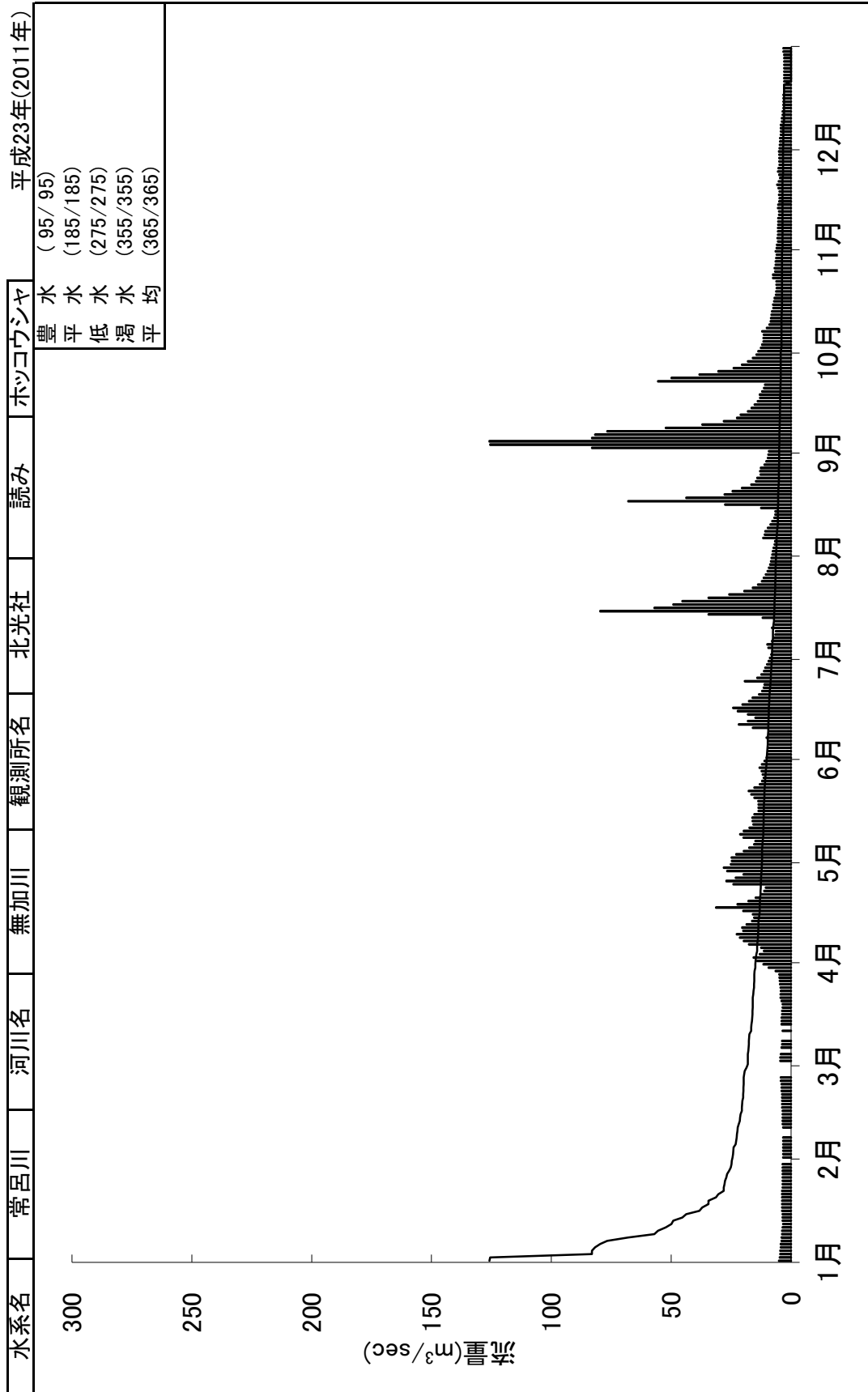
日流量年図



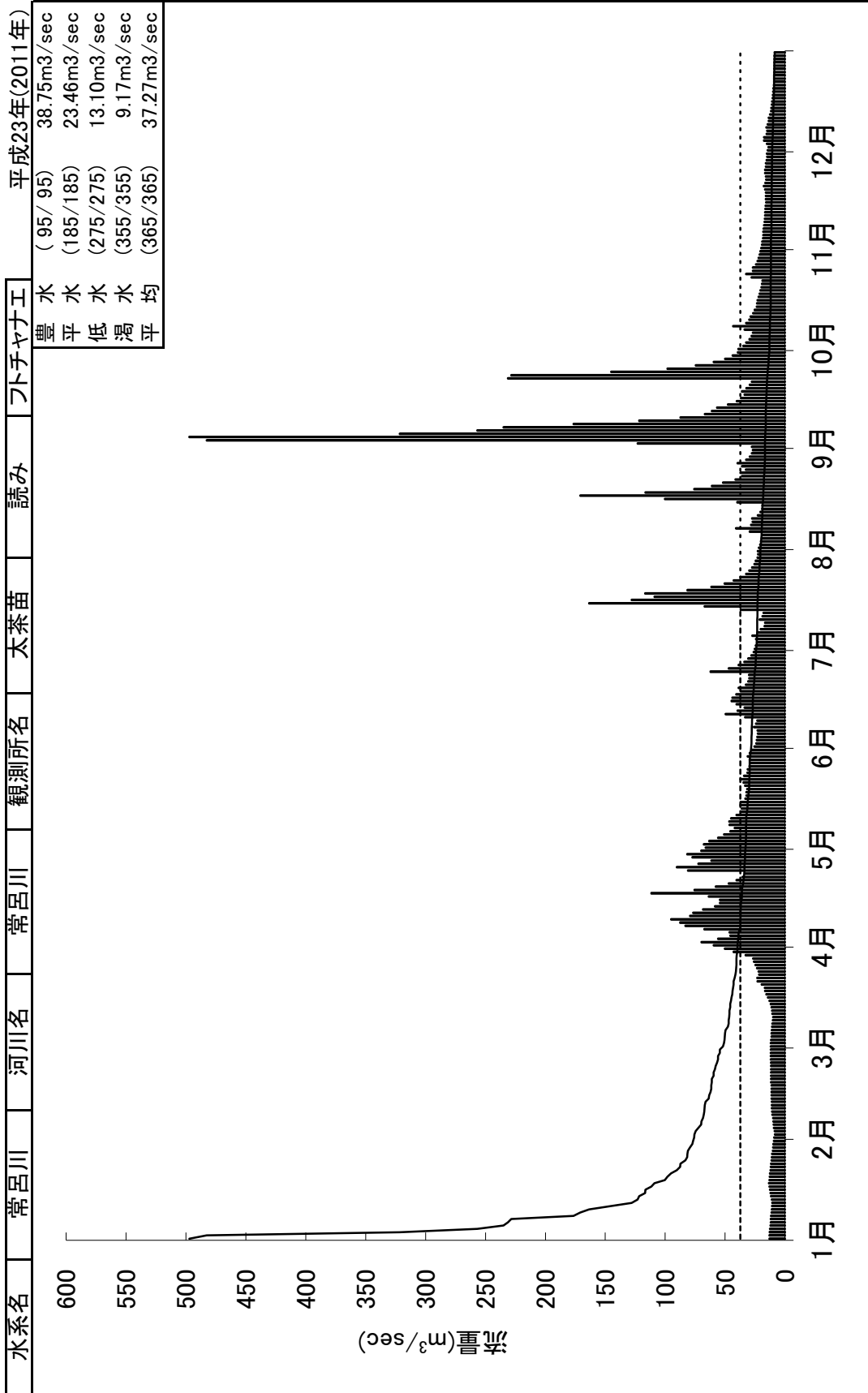
日流量年図



日流量年図

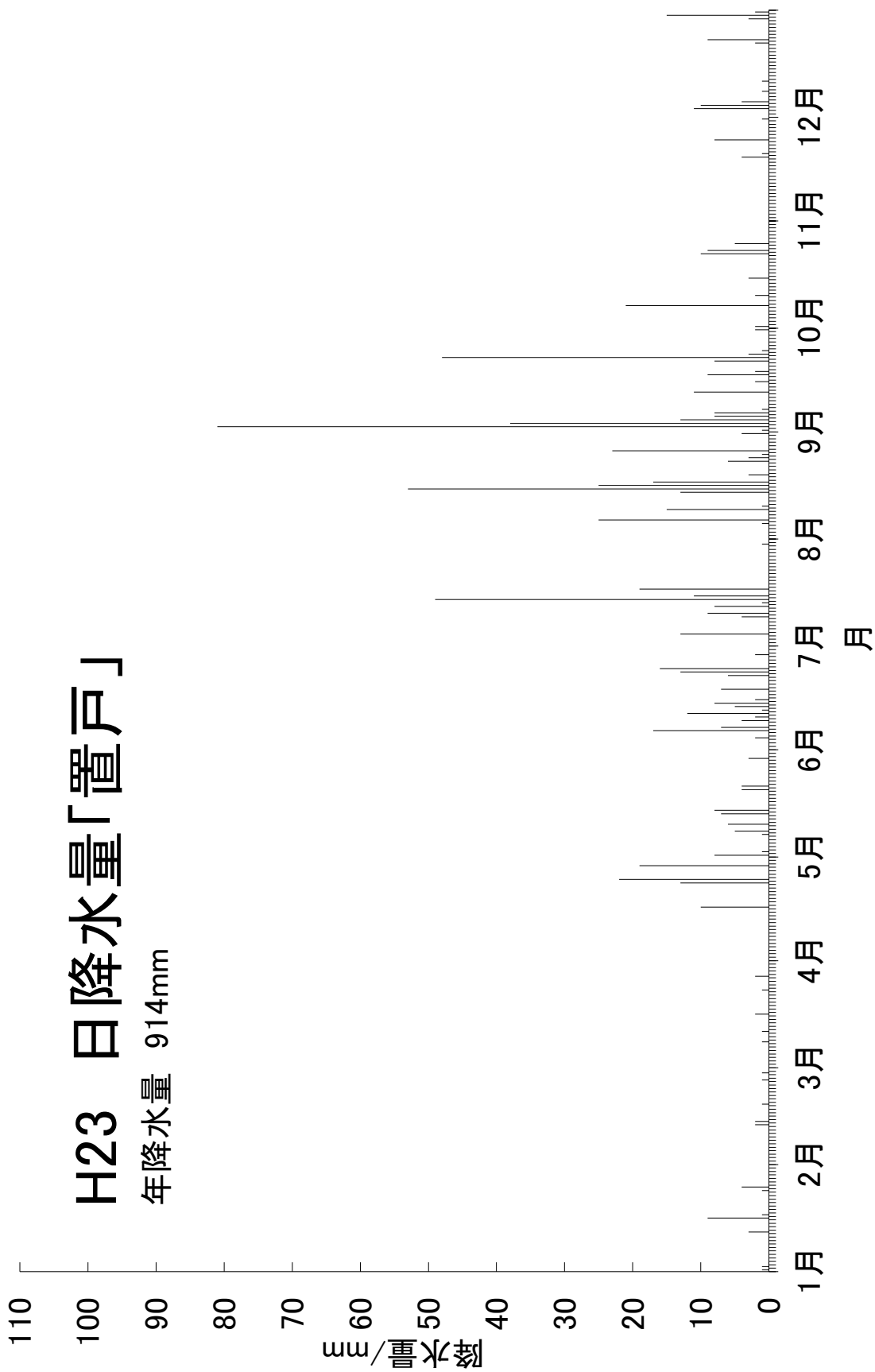


日流量年図



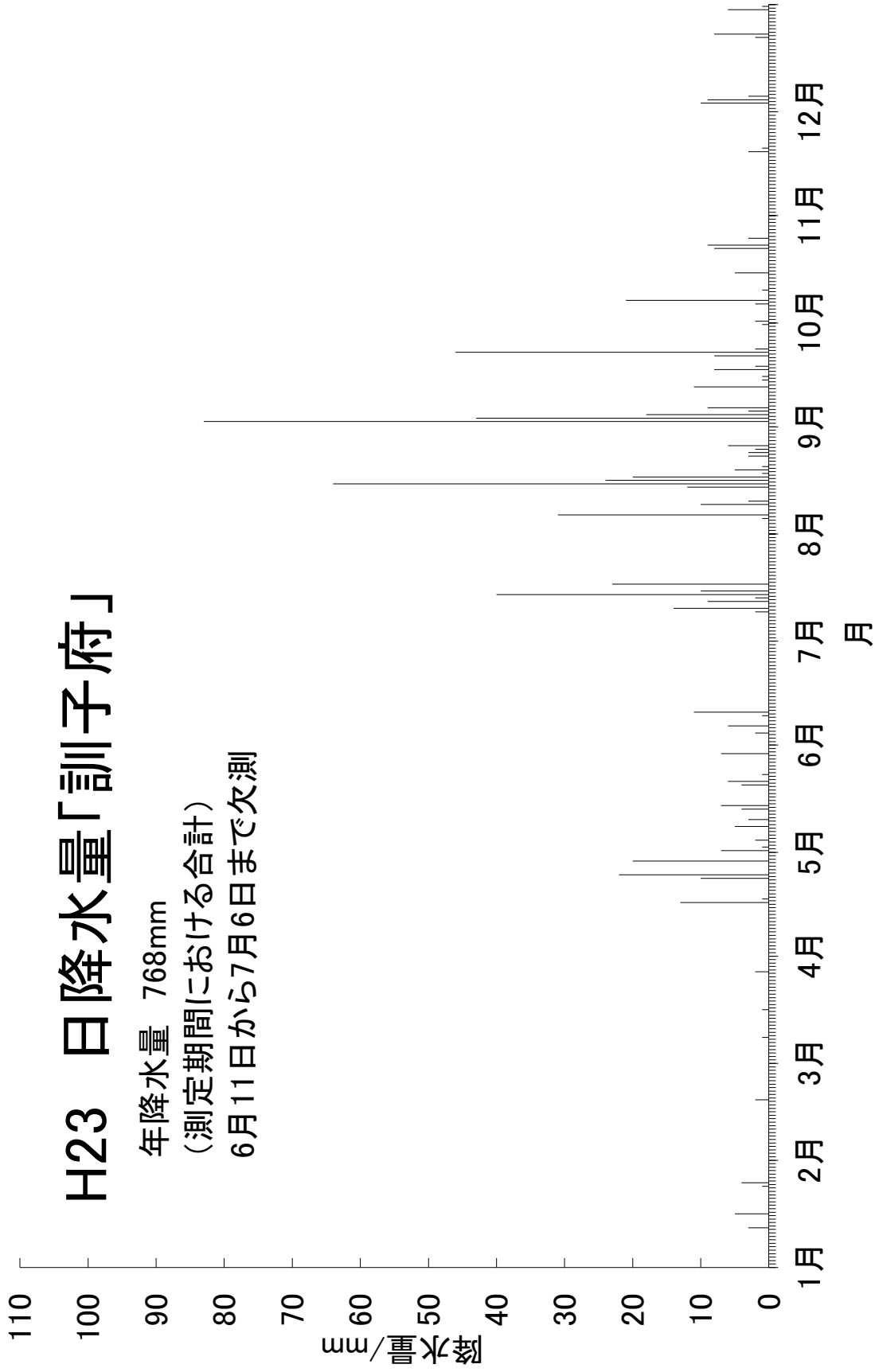
H23 日降水量「置戸」

年降水量 914mm



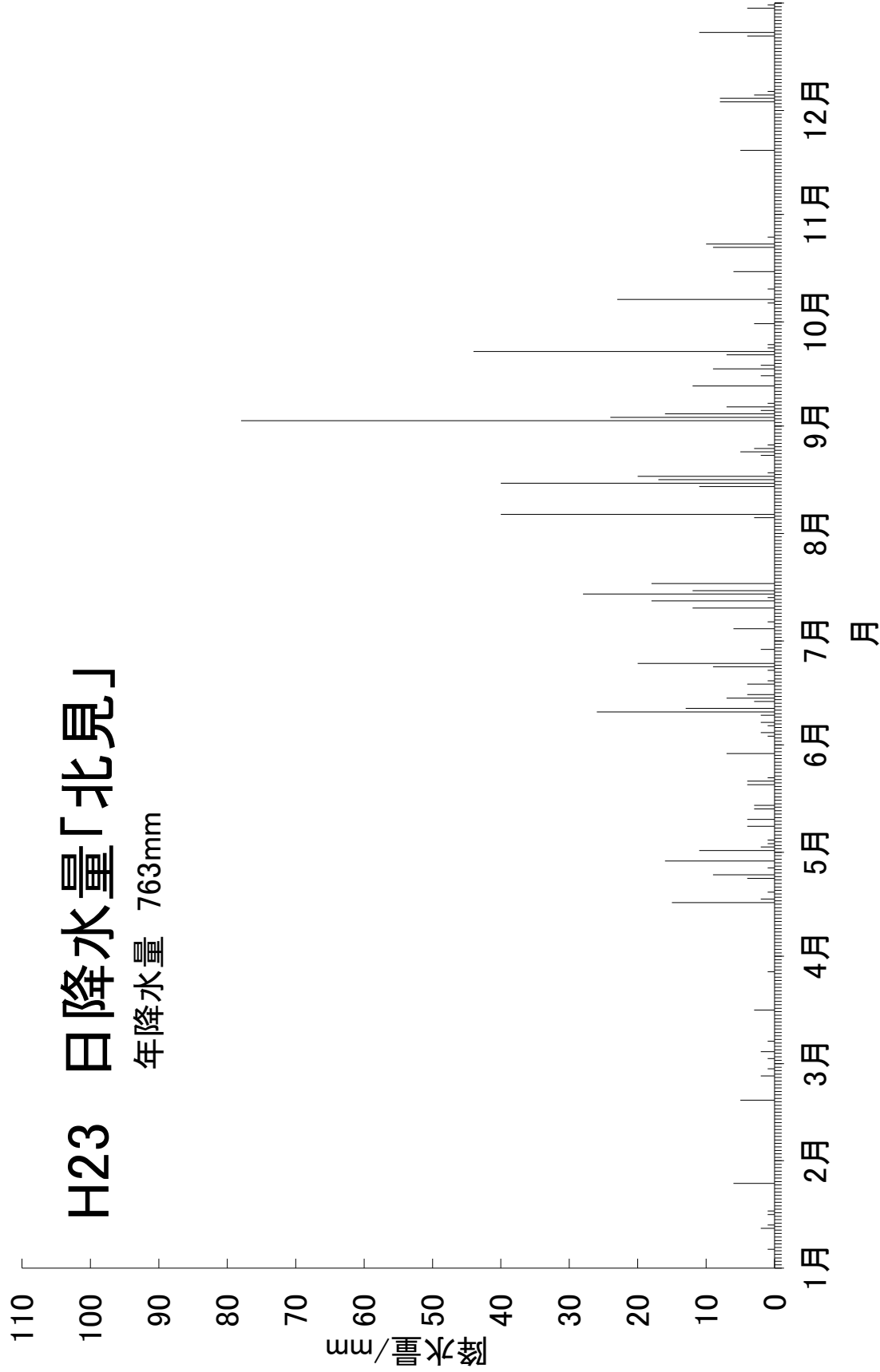
H23 日降水量「訓子府」

年降水量 768mm
(測定期間における合計)
6月11日から7月6日まで欠測



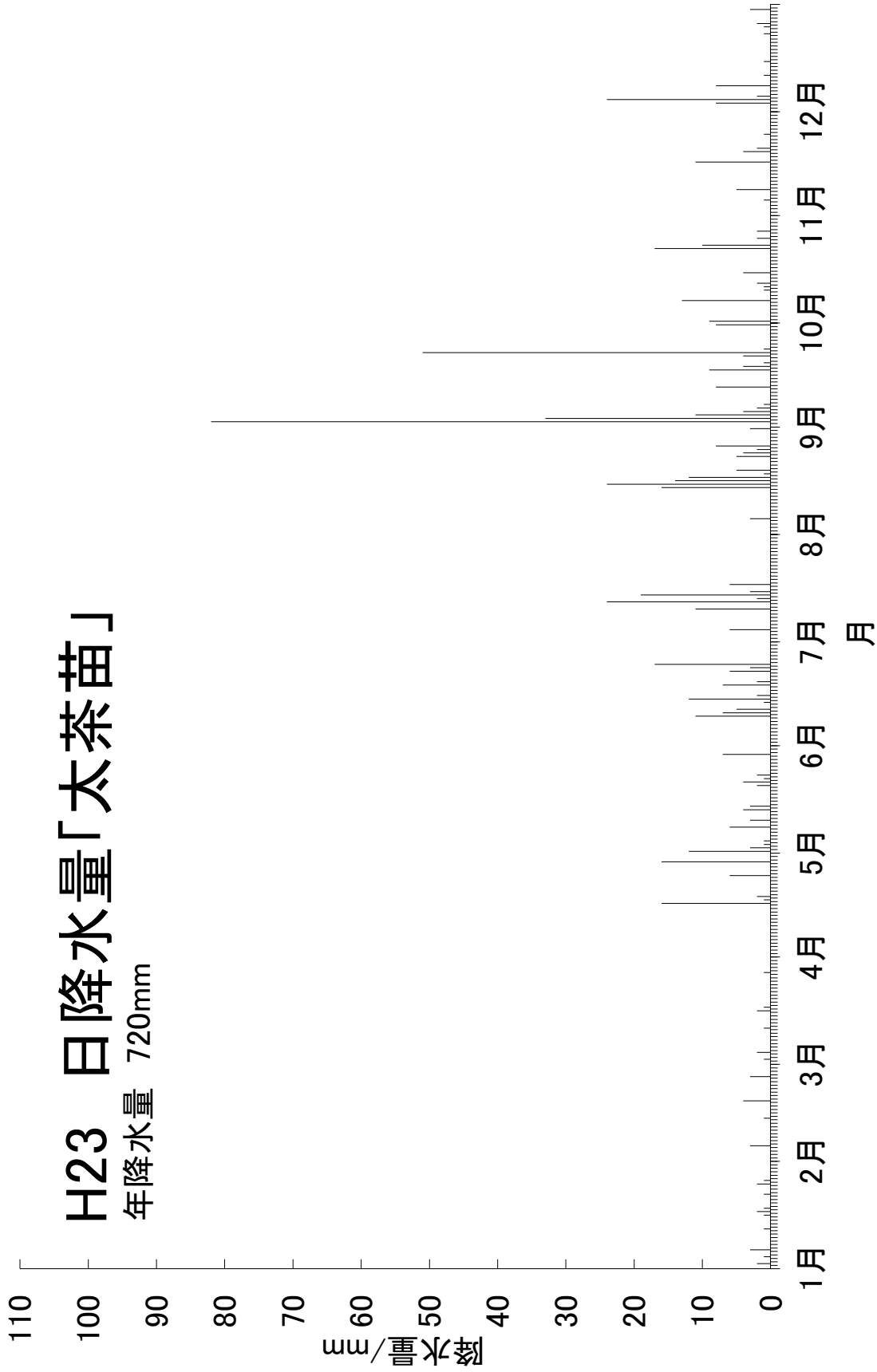
H23 日降水量「北見」

年降水量 763mm



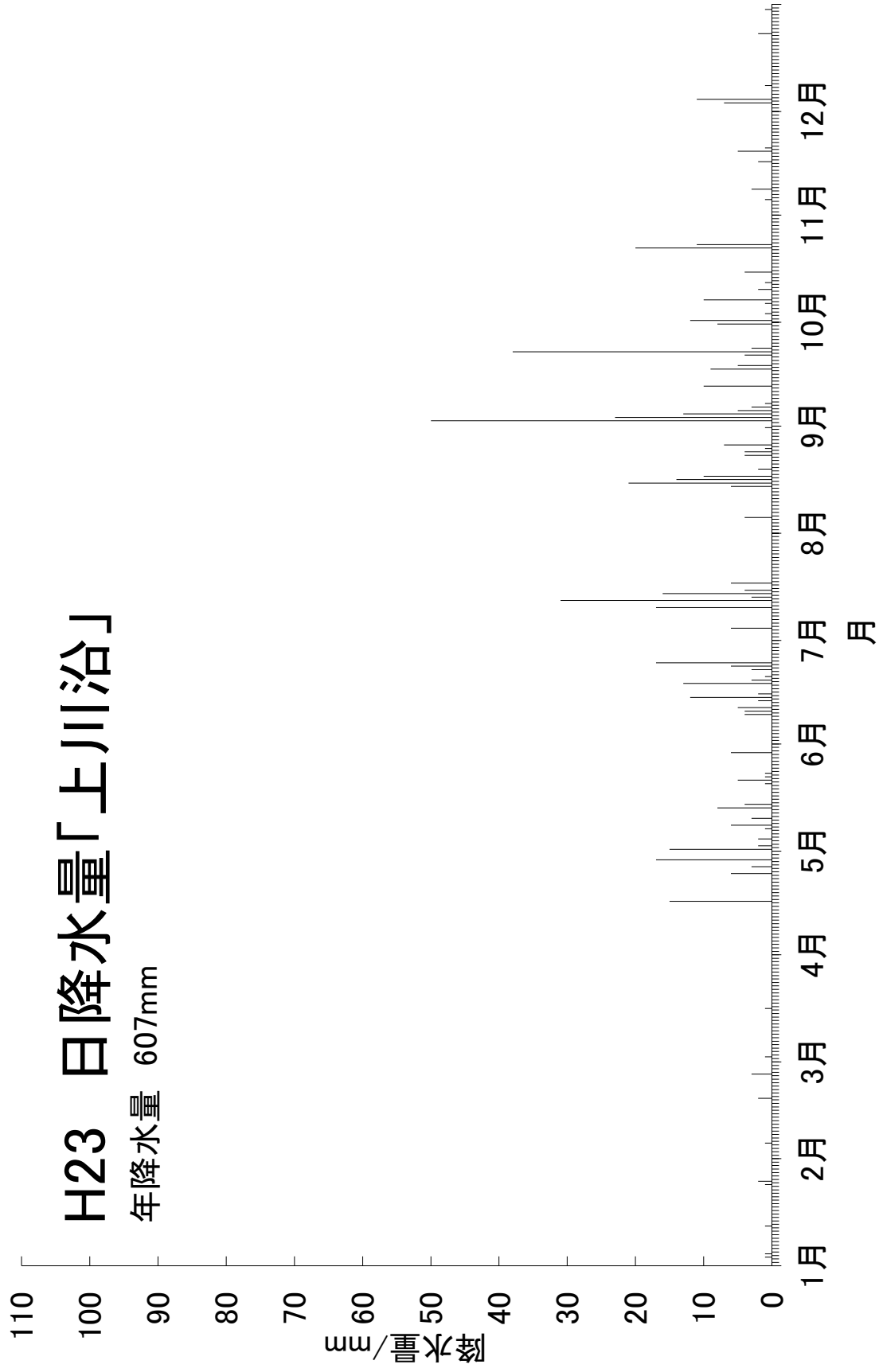
H23 日降水量「太茶苗」

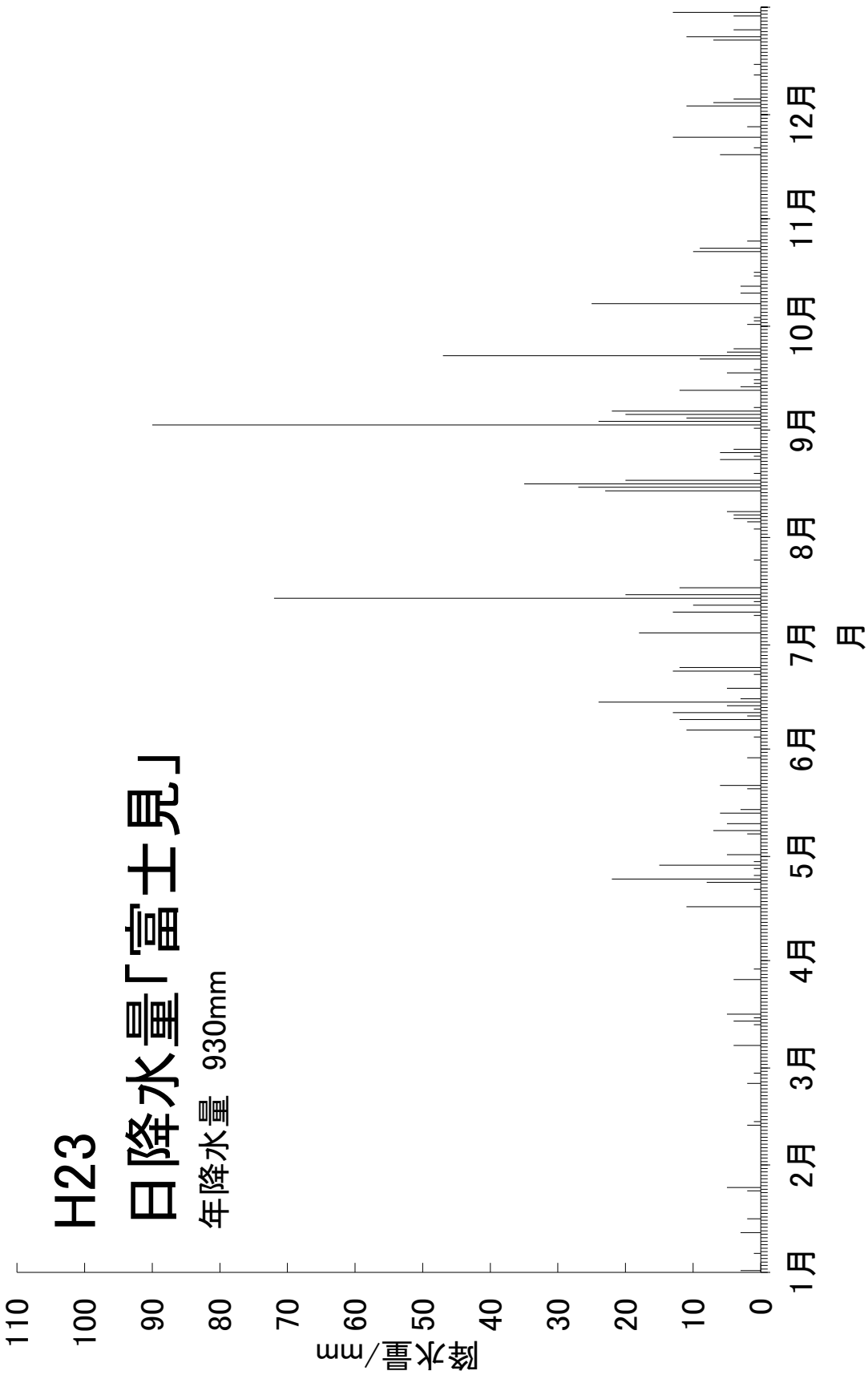
年降水量 720mm



H23 日降水量「上川浴」

年降水量 607mm





H23 日降水量「留辺蘂」

年降水量 890mm

