

資料

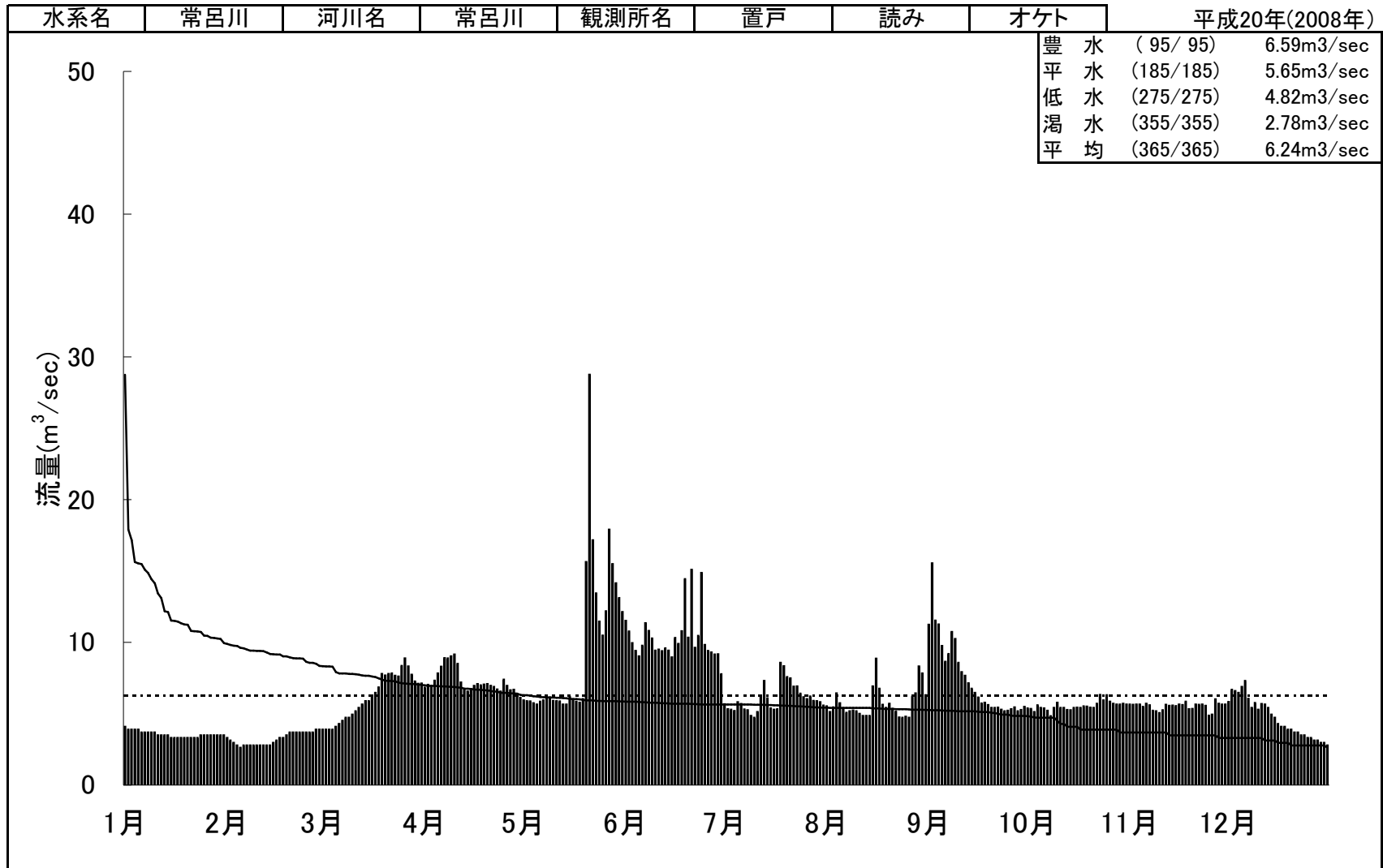
H20 常呂川水系流量年図

[北海道開発局網走開発建設部提供]

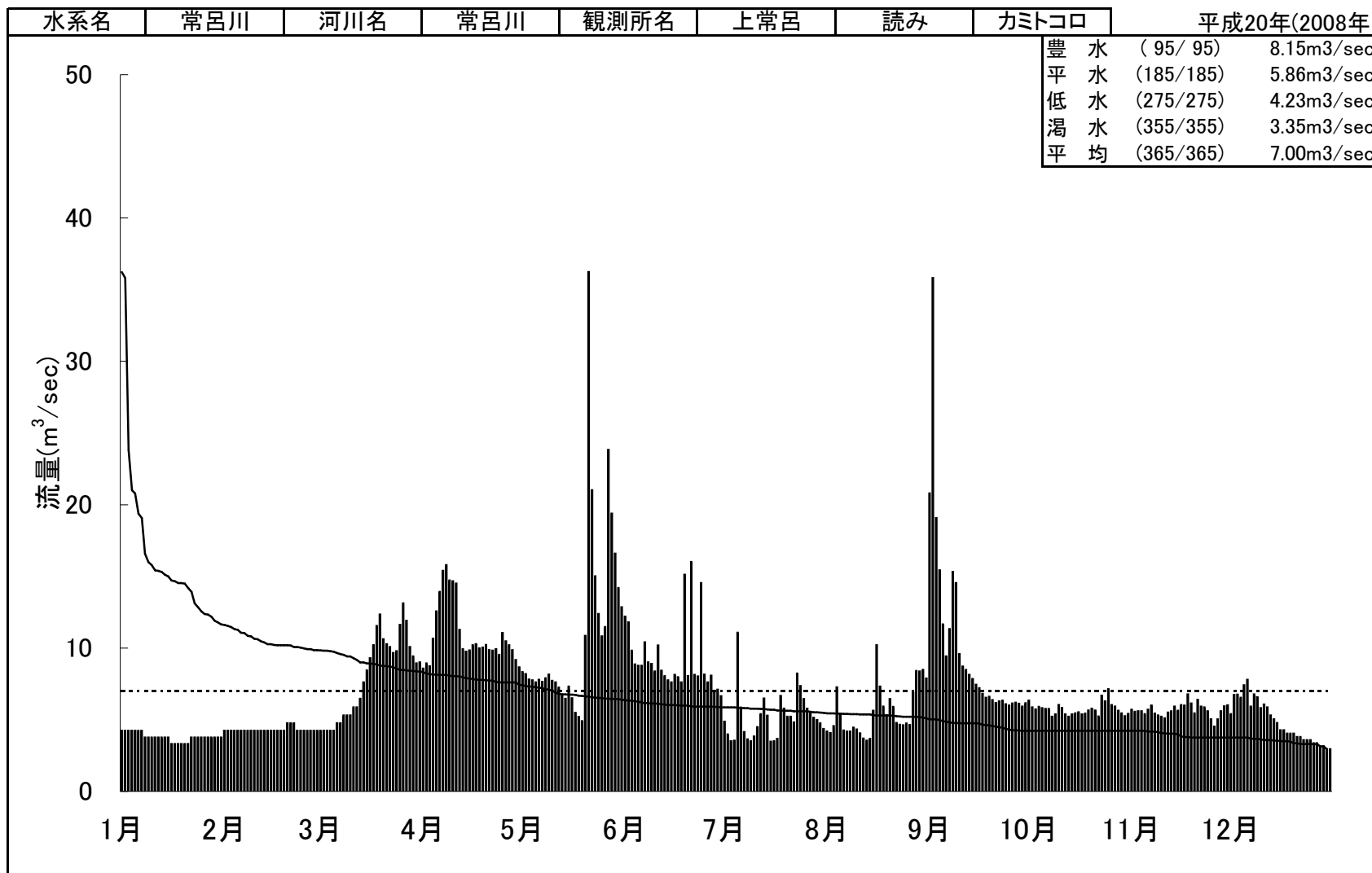
H20 日降水量図

[北海道開発局網走開発建設部提供]

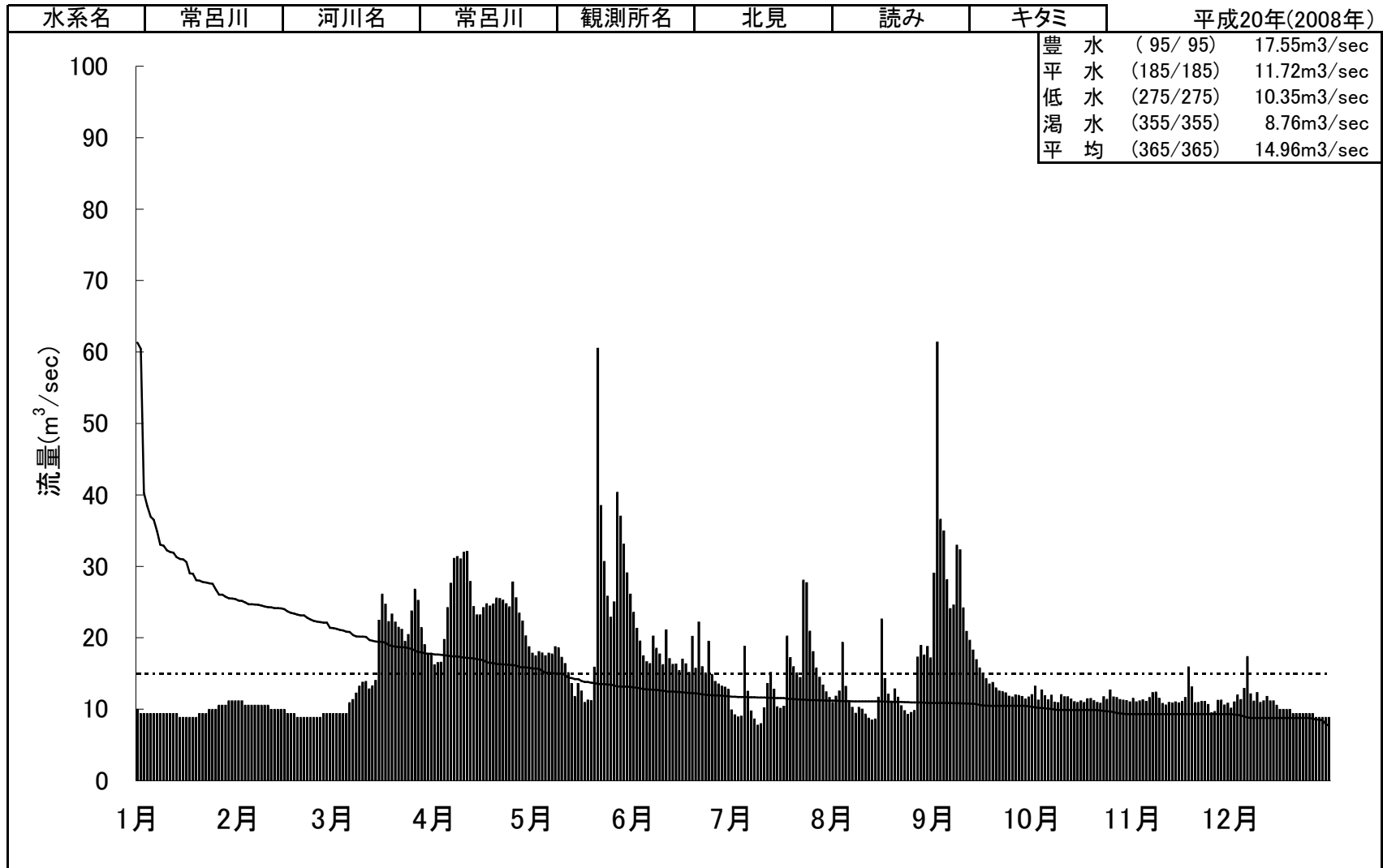
日流量年図



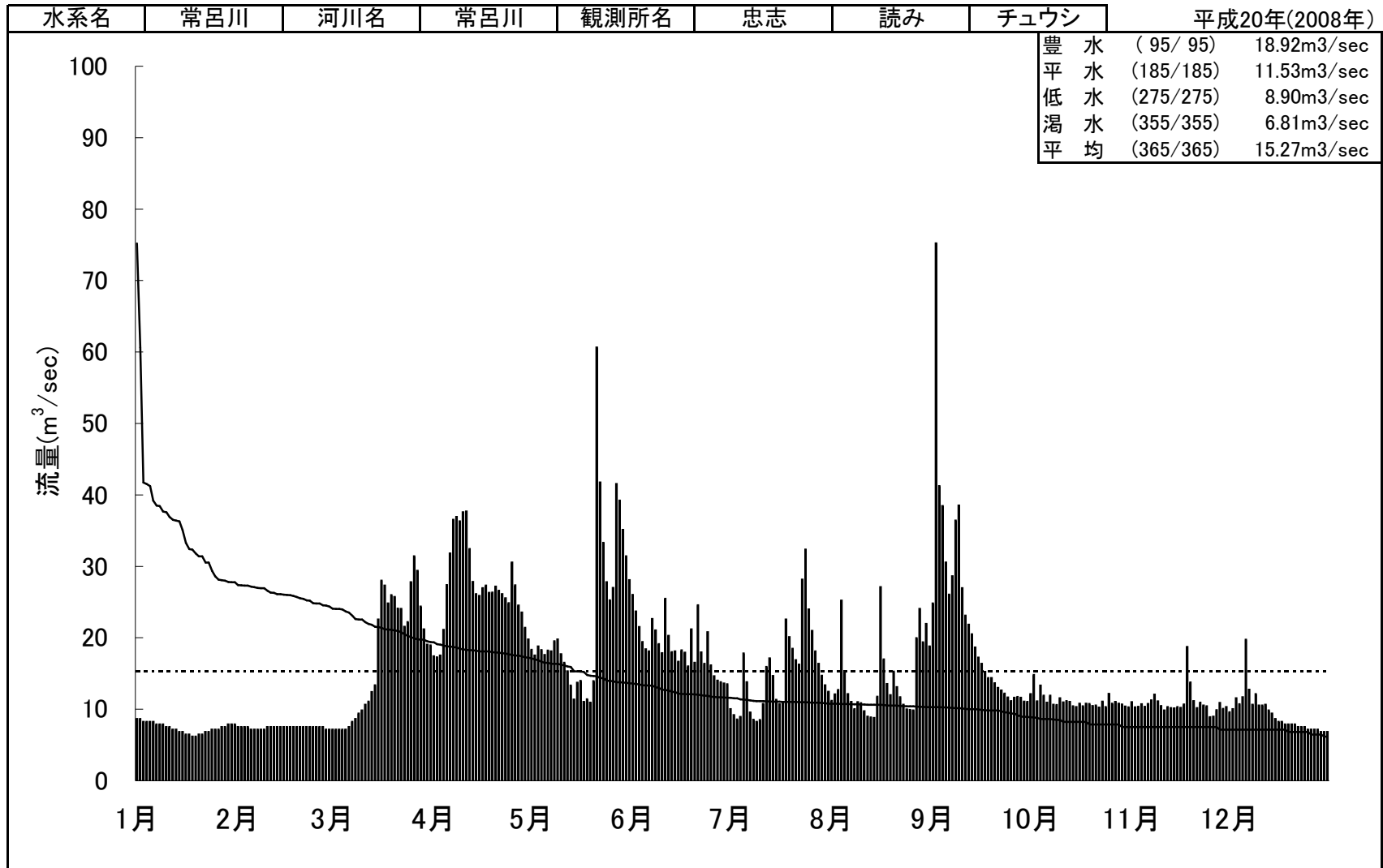
日流量年図



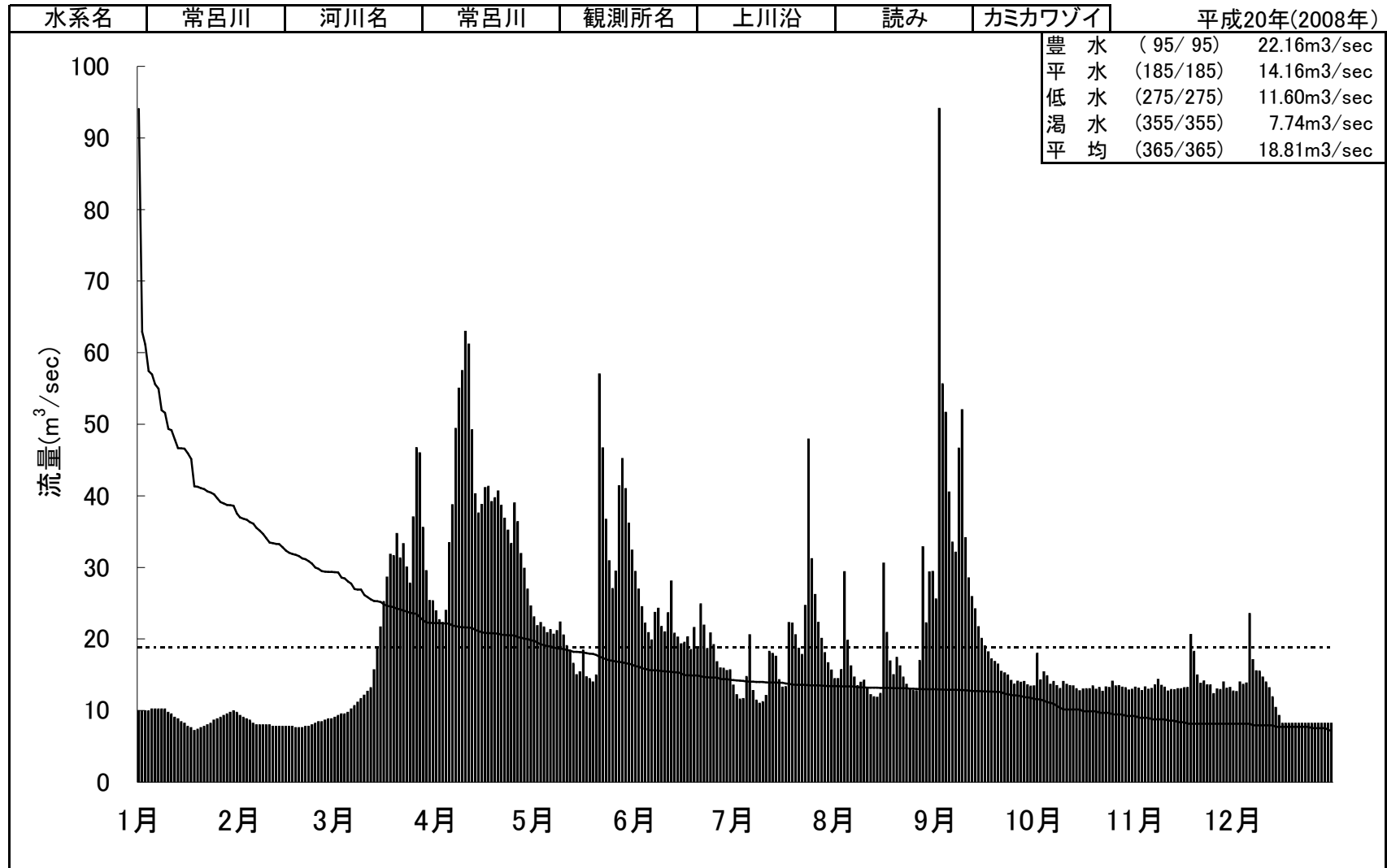
日流量年図



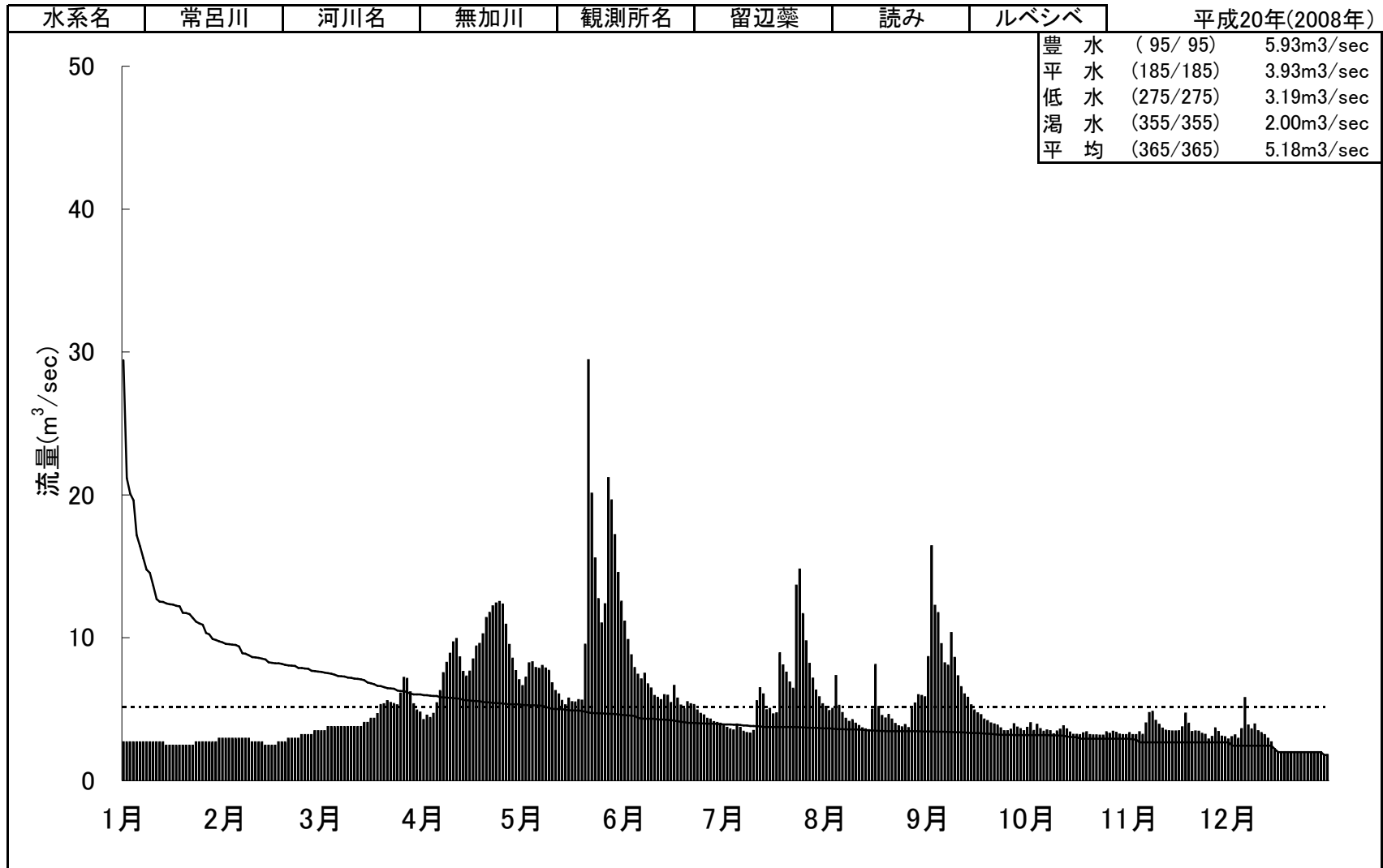
日流量年図



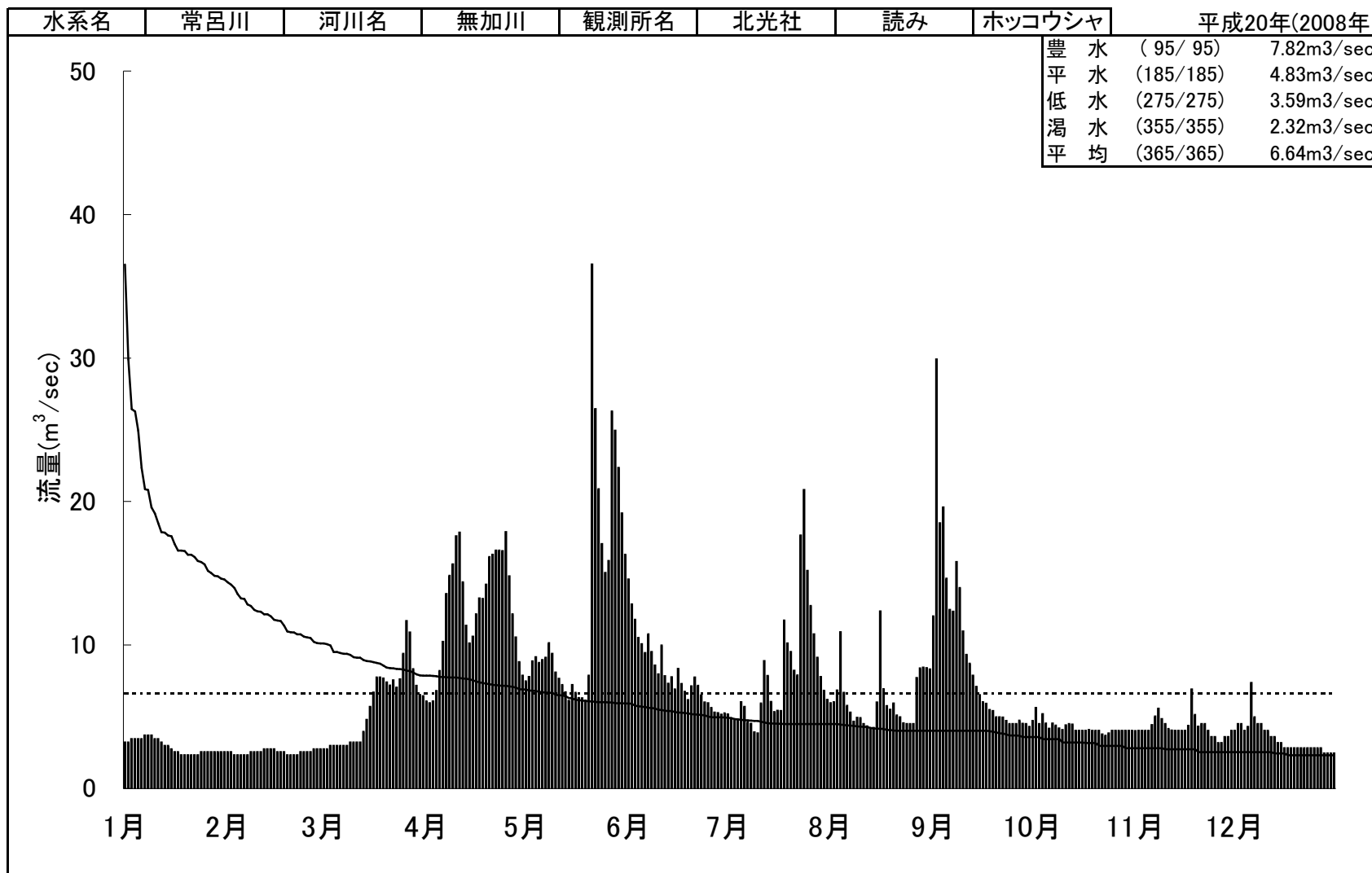
日流量年図



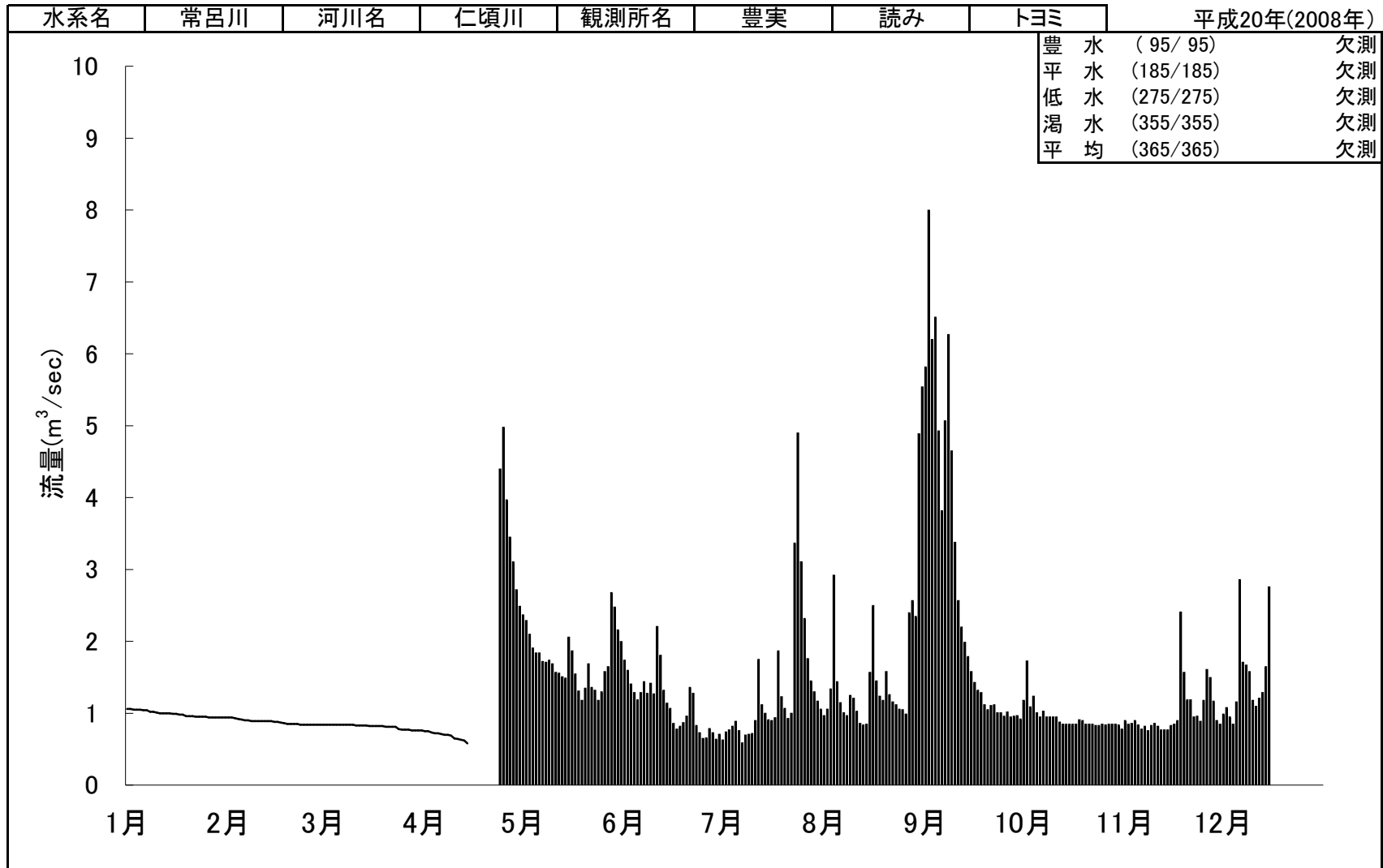
日流量年図



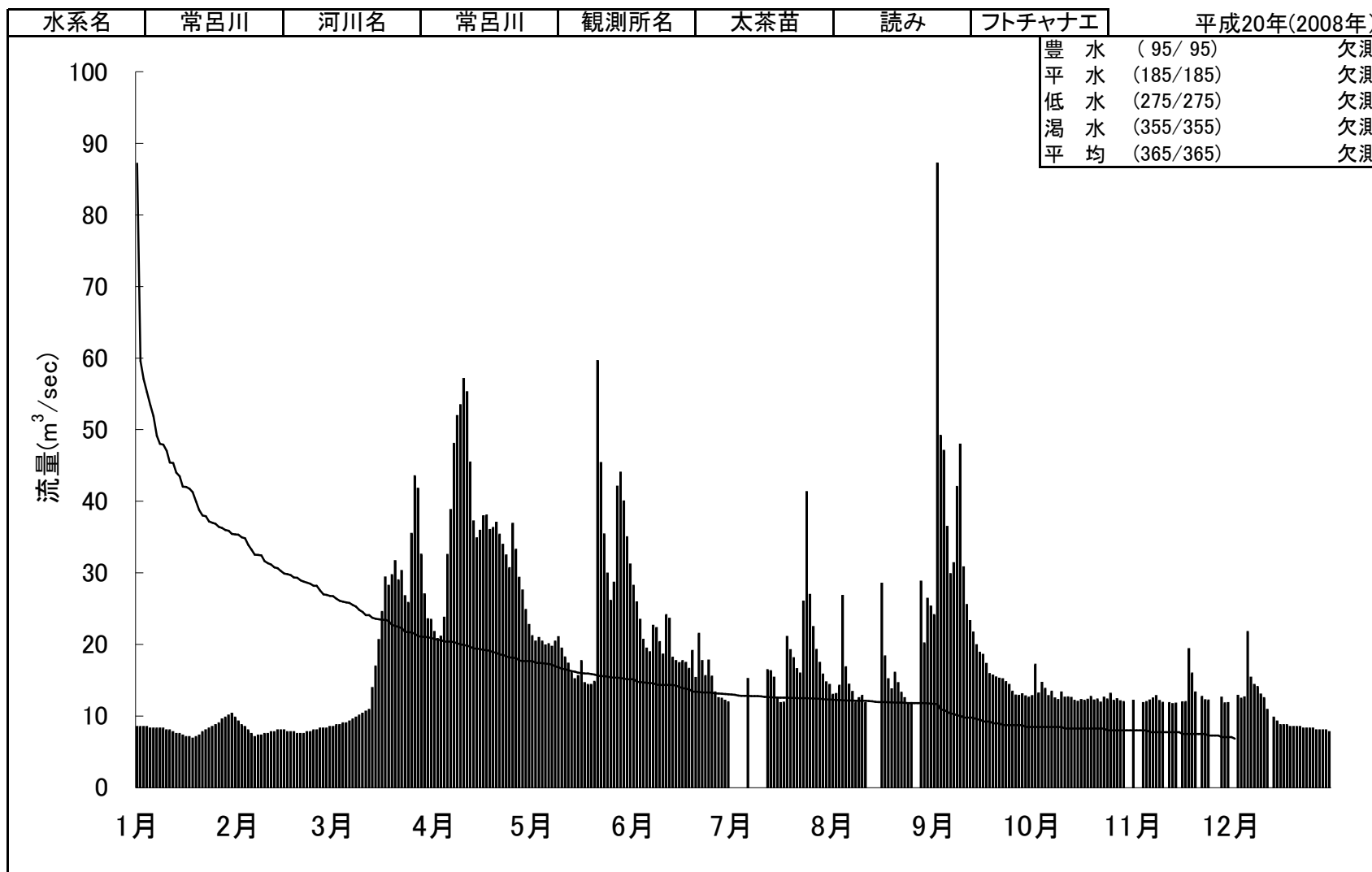
日流量年図

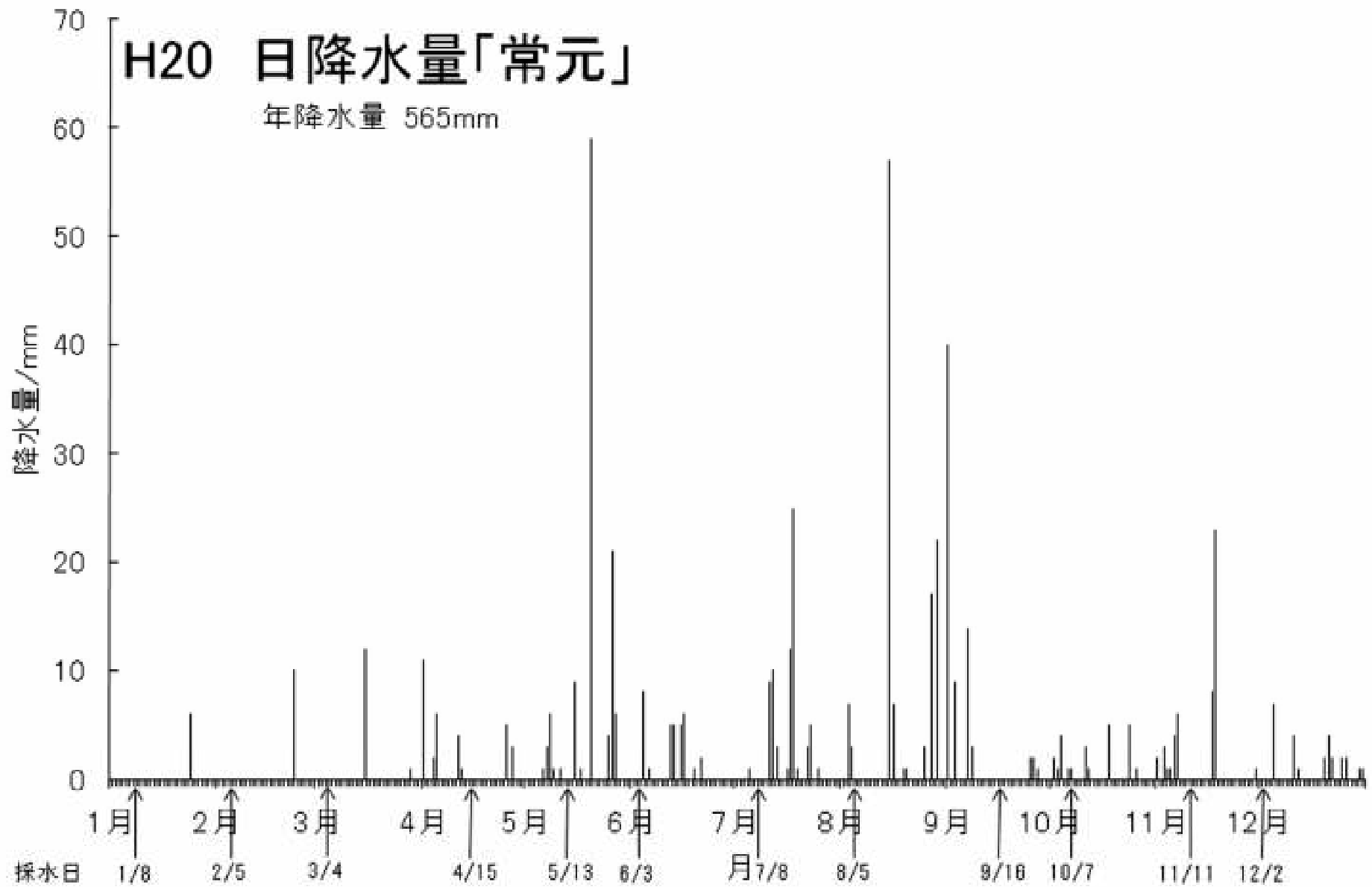


日流量年図



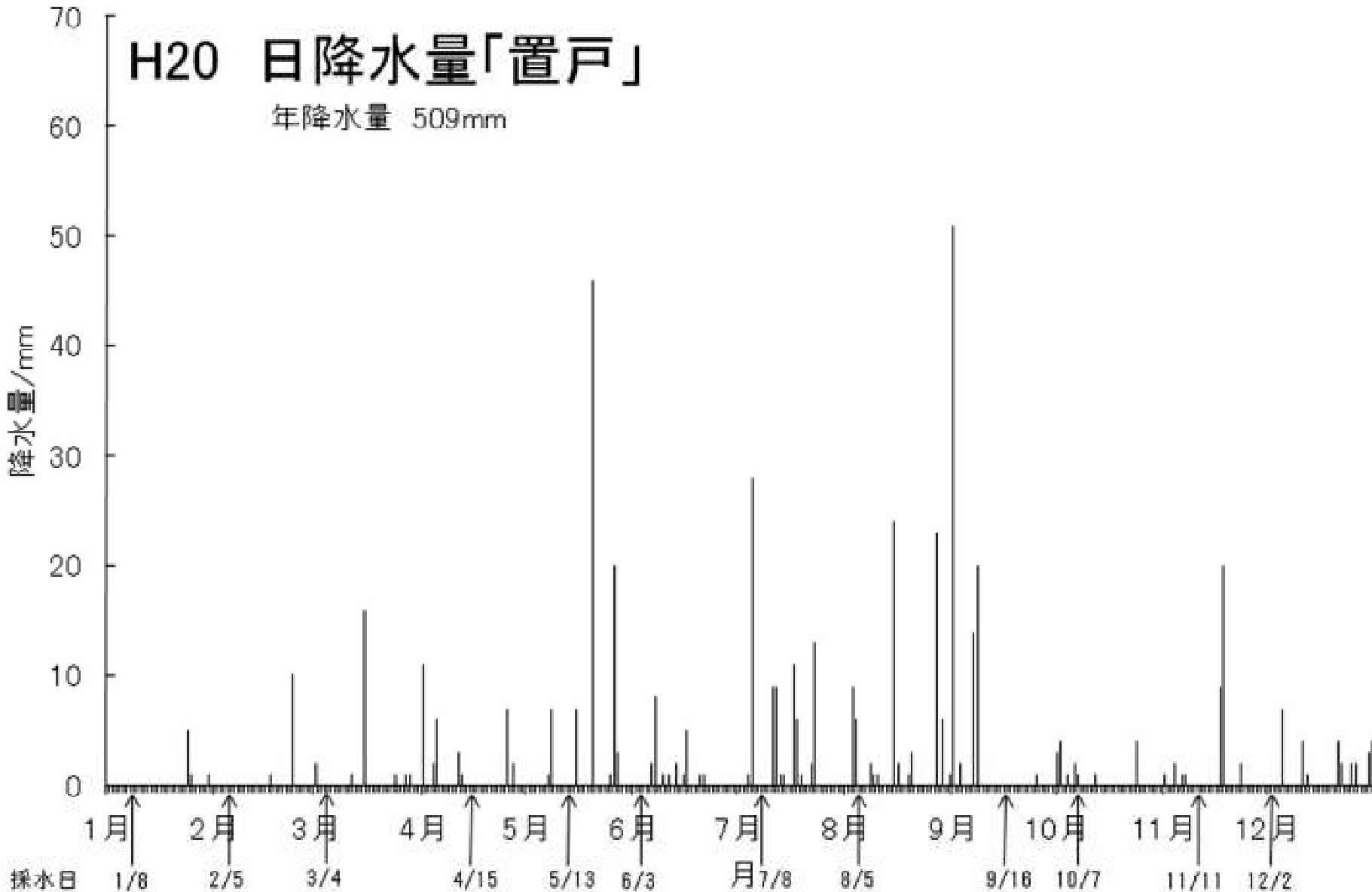
日流量年図

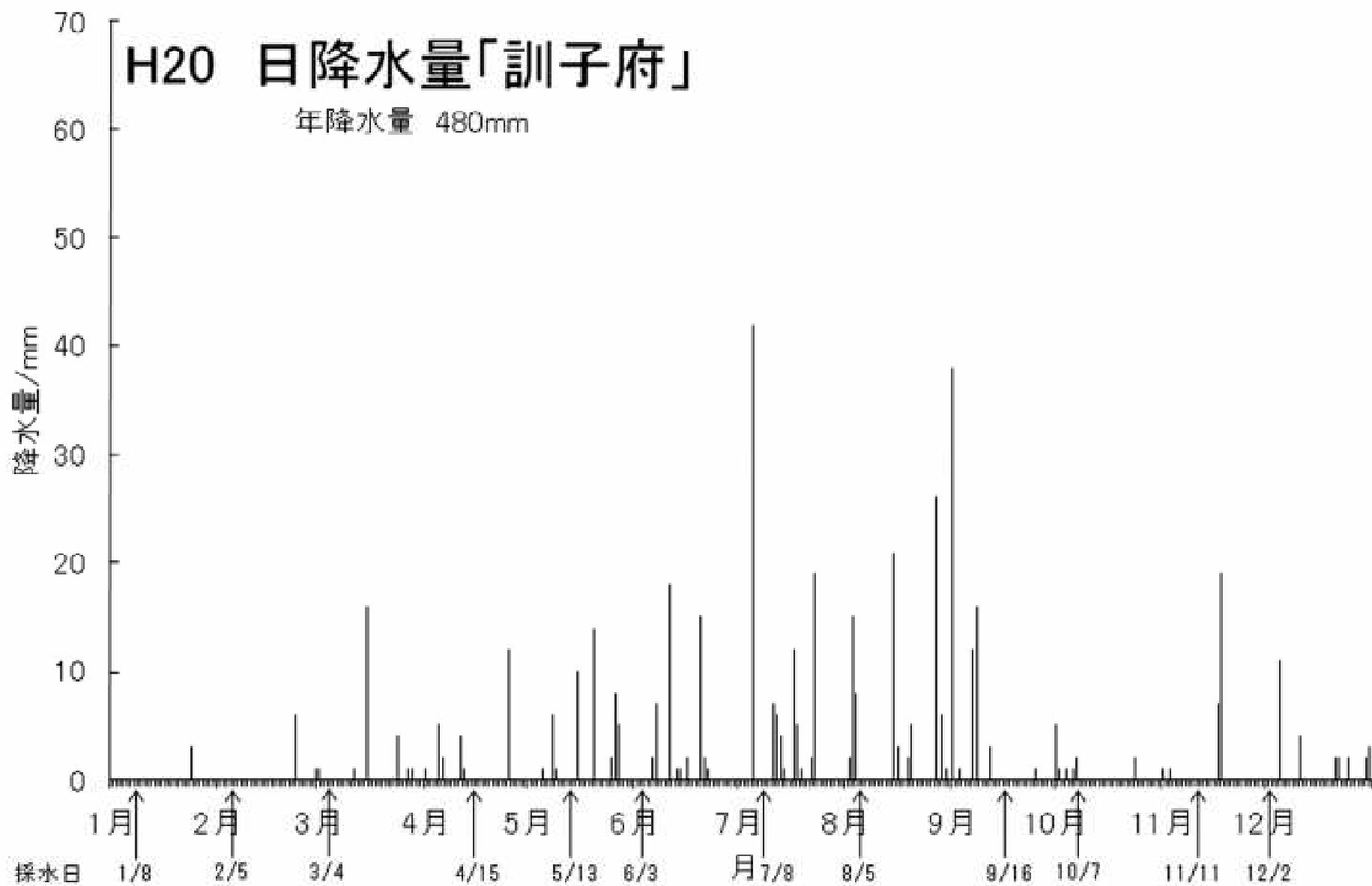


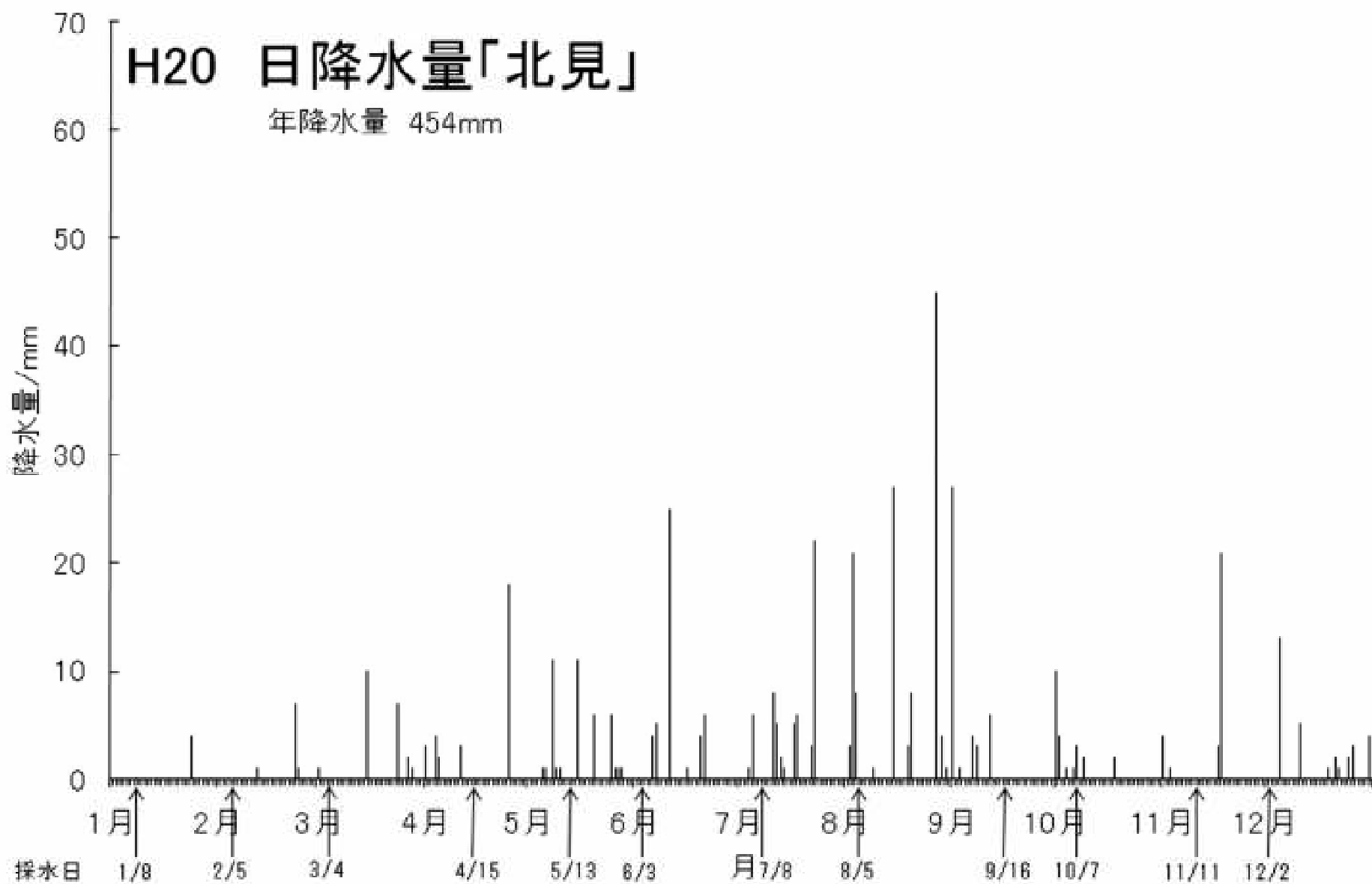


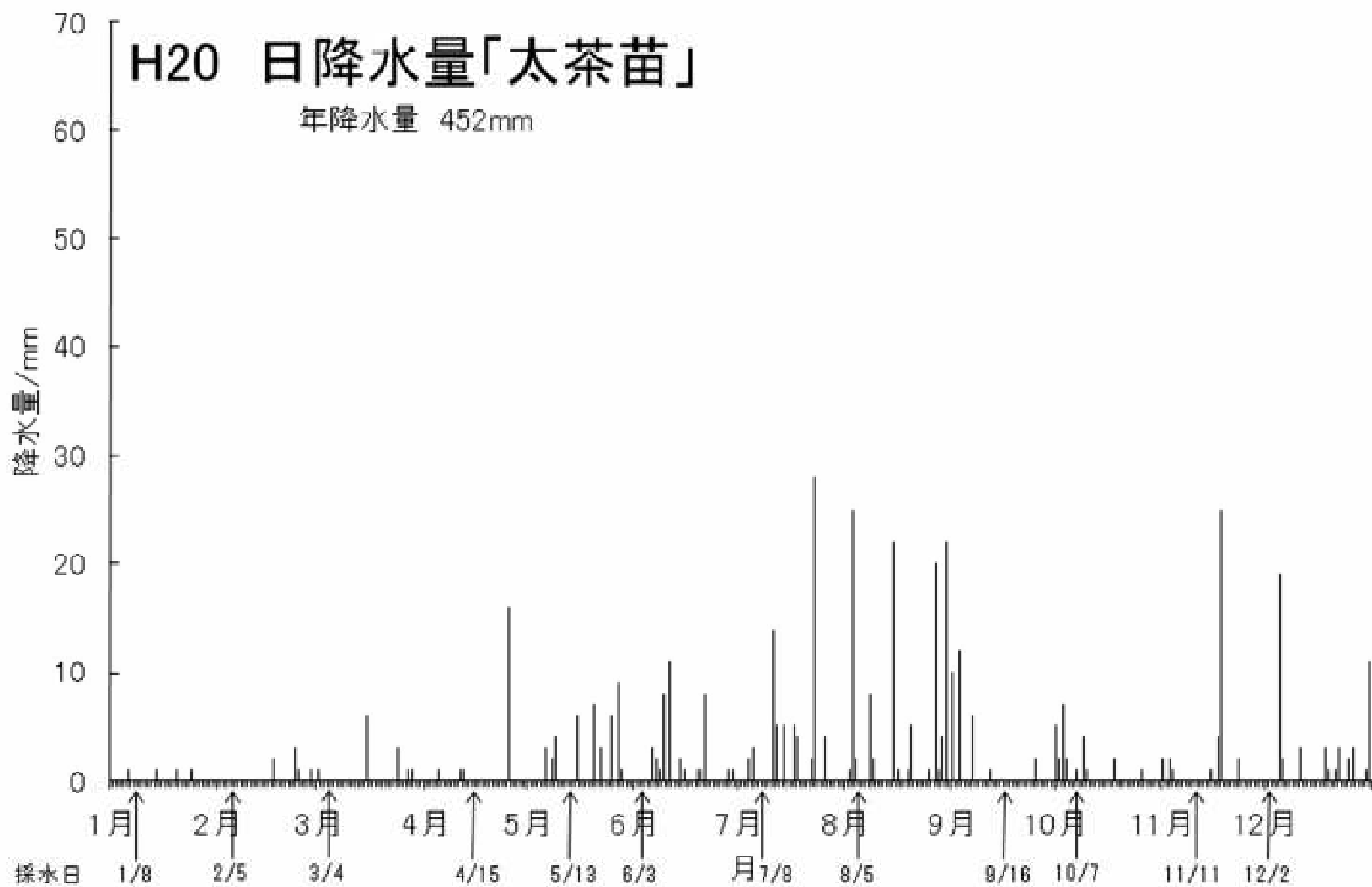
H20 日降水量「置戸」

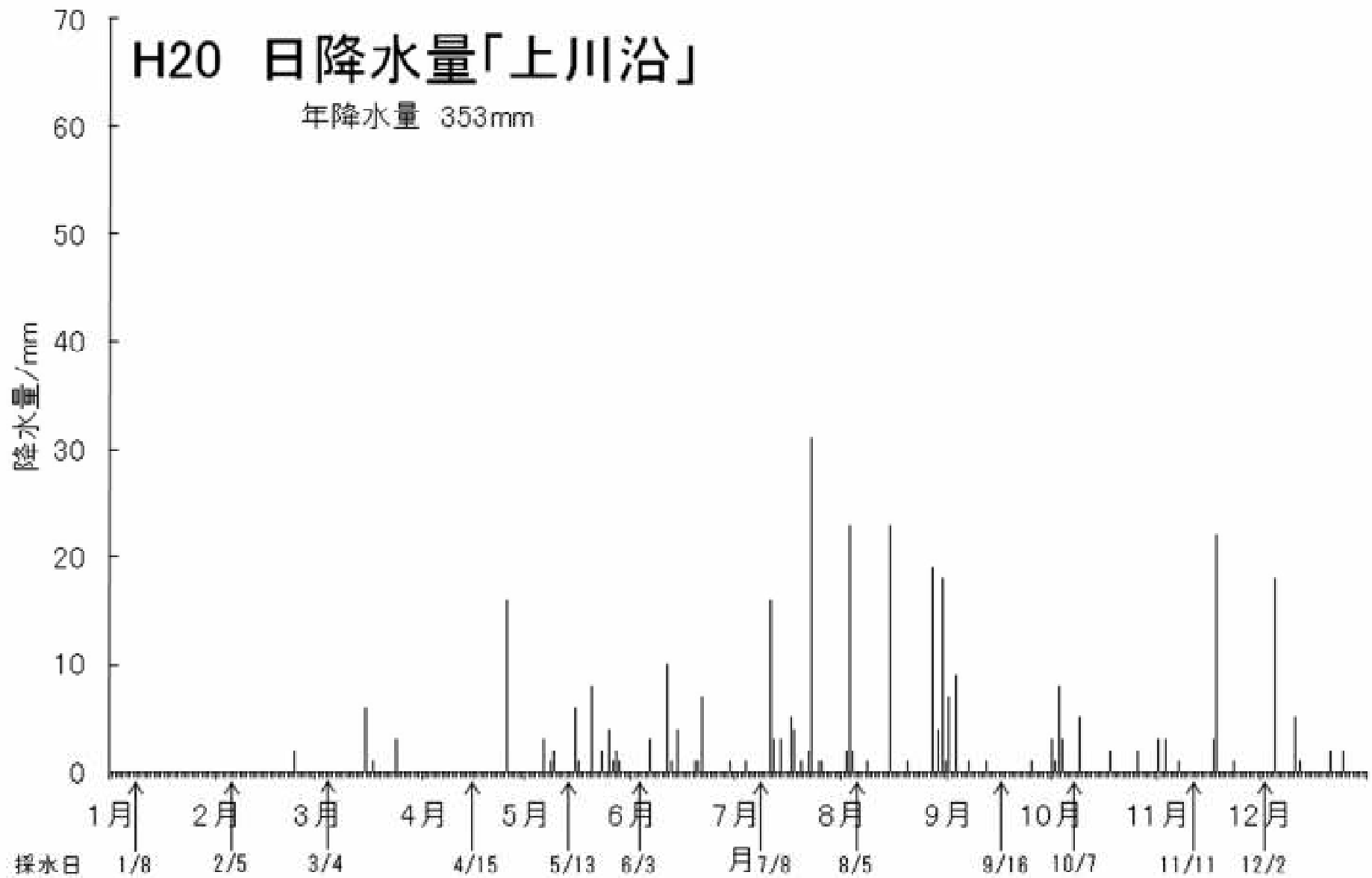
年降水量 509mm

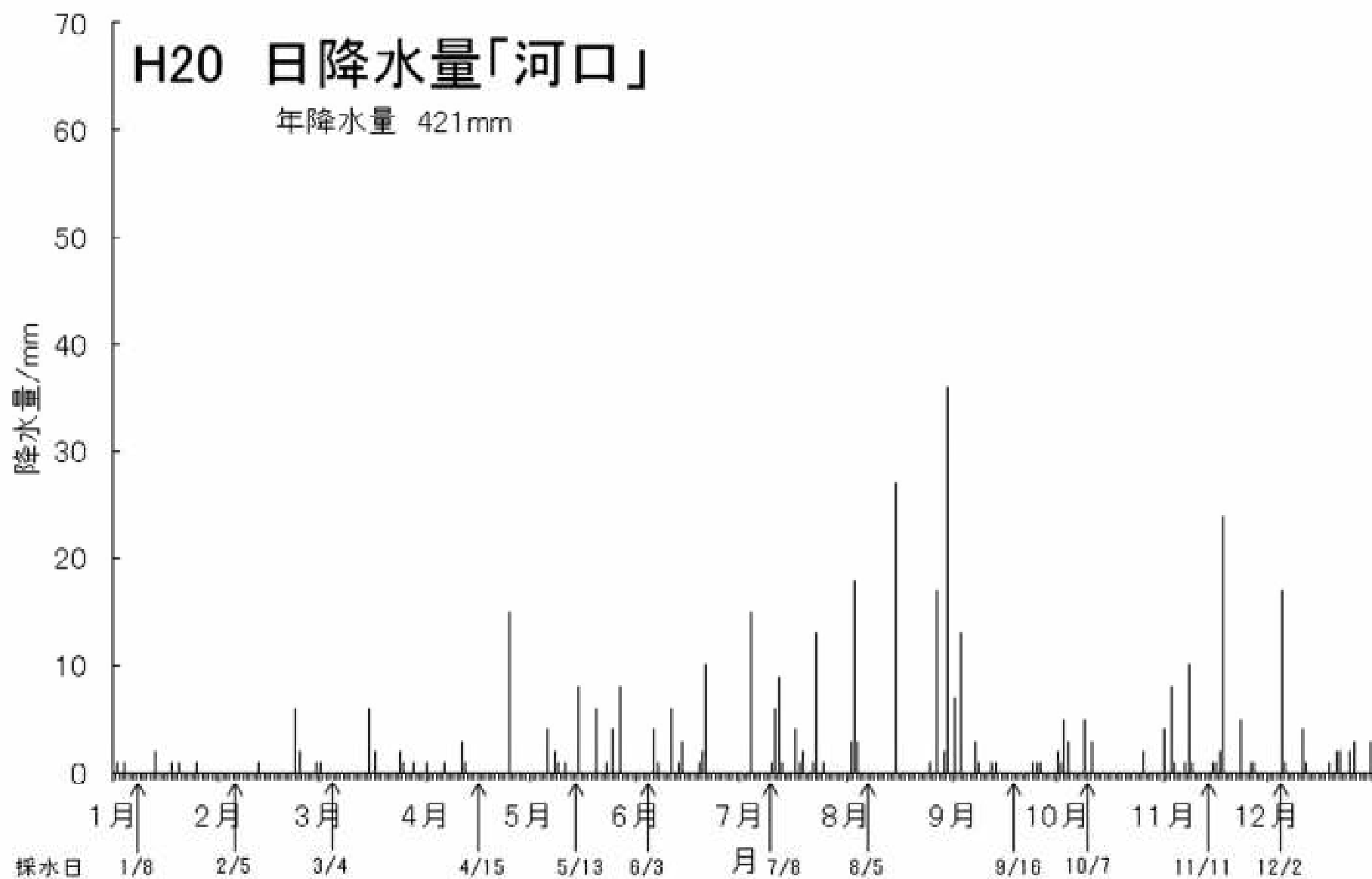


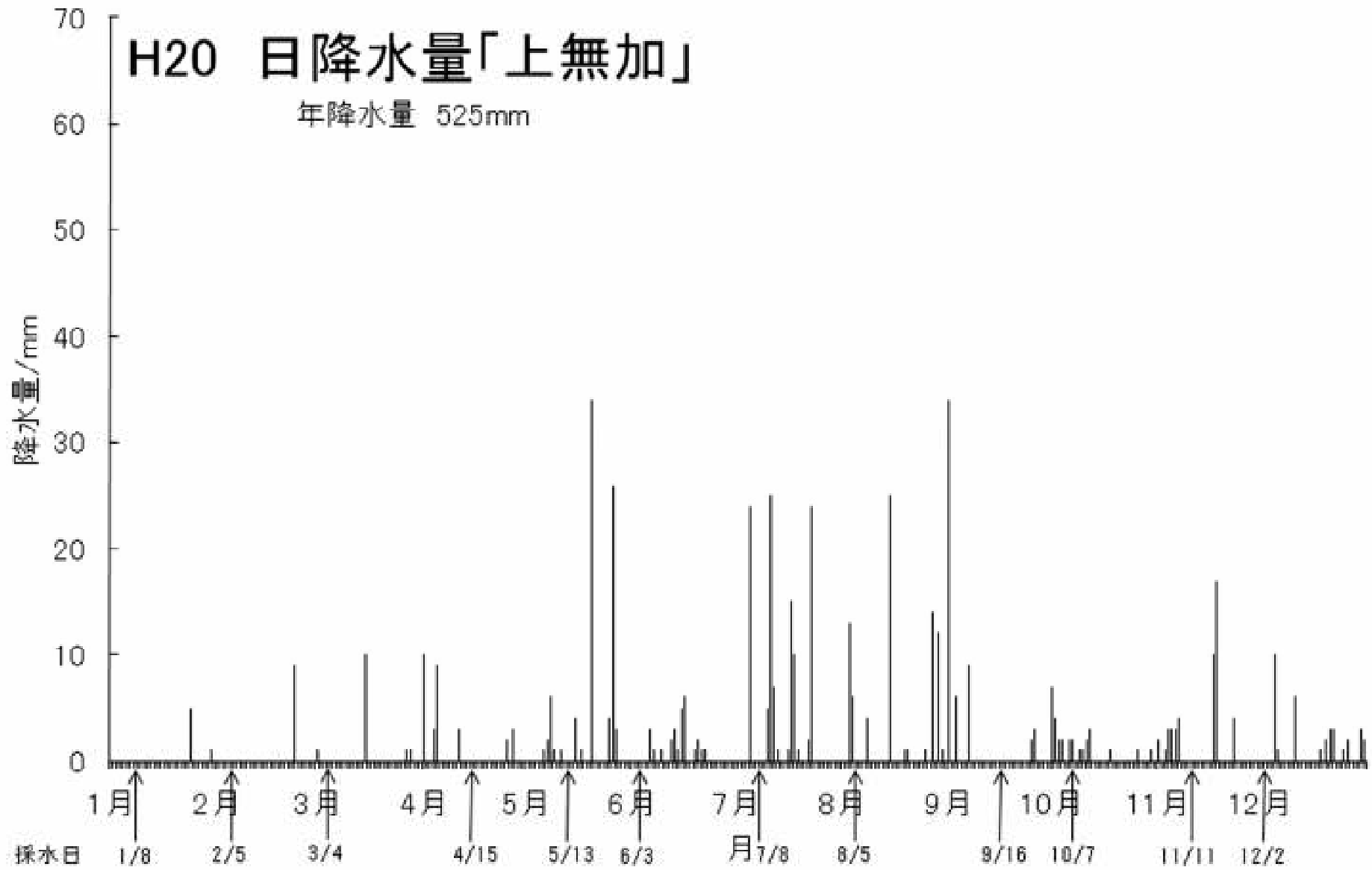


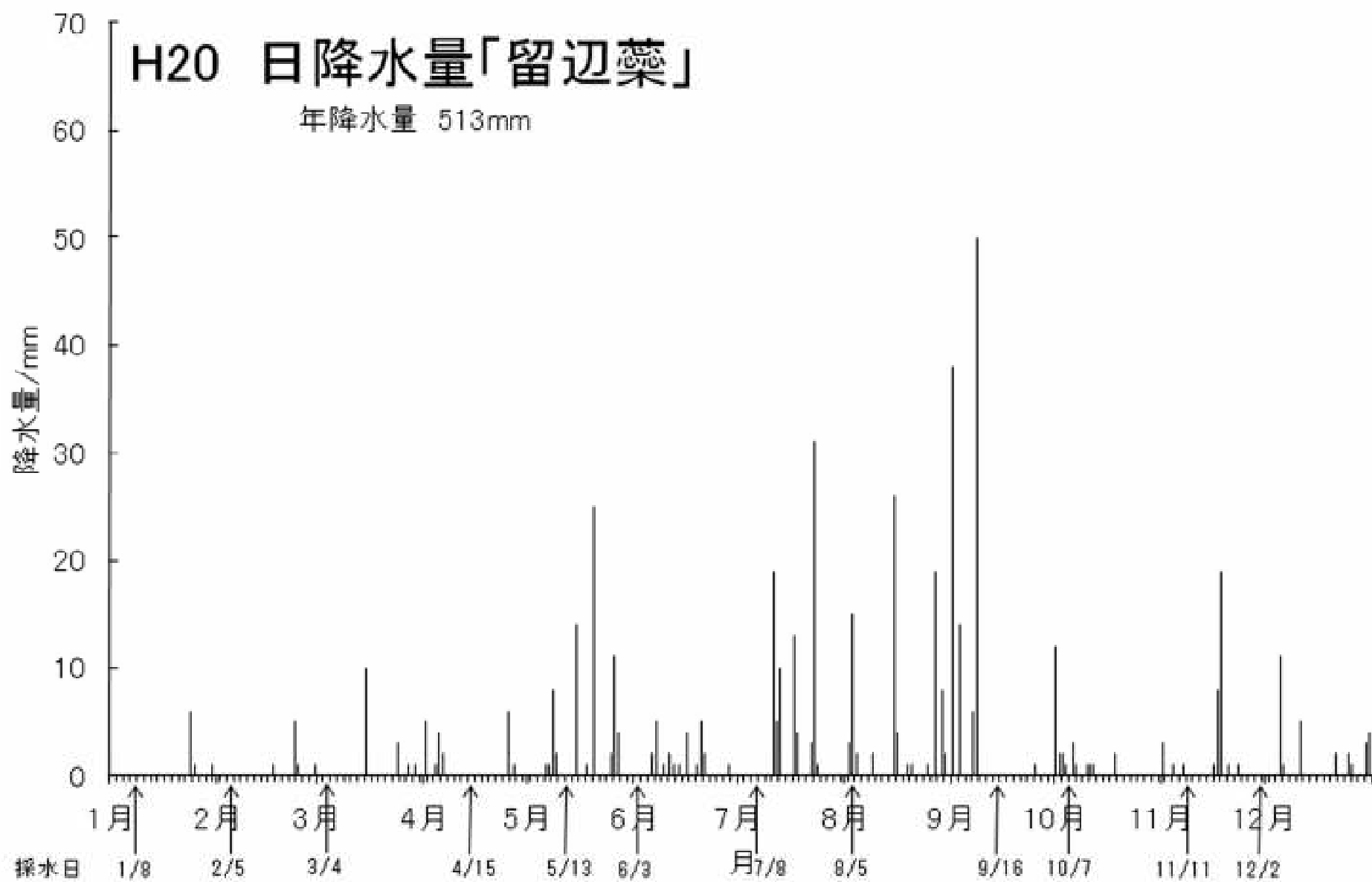












H20 日降水量「豊実」

年降水量 488mm(測定期間における合計)

1月1日から4月23日まで、12月16日から12月31日まで欠測

